Frontaliers : communes de domicile et de travail

2000

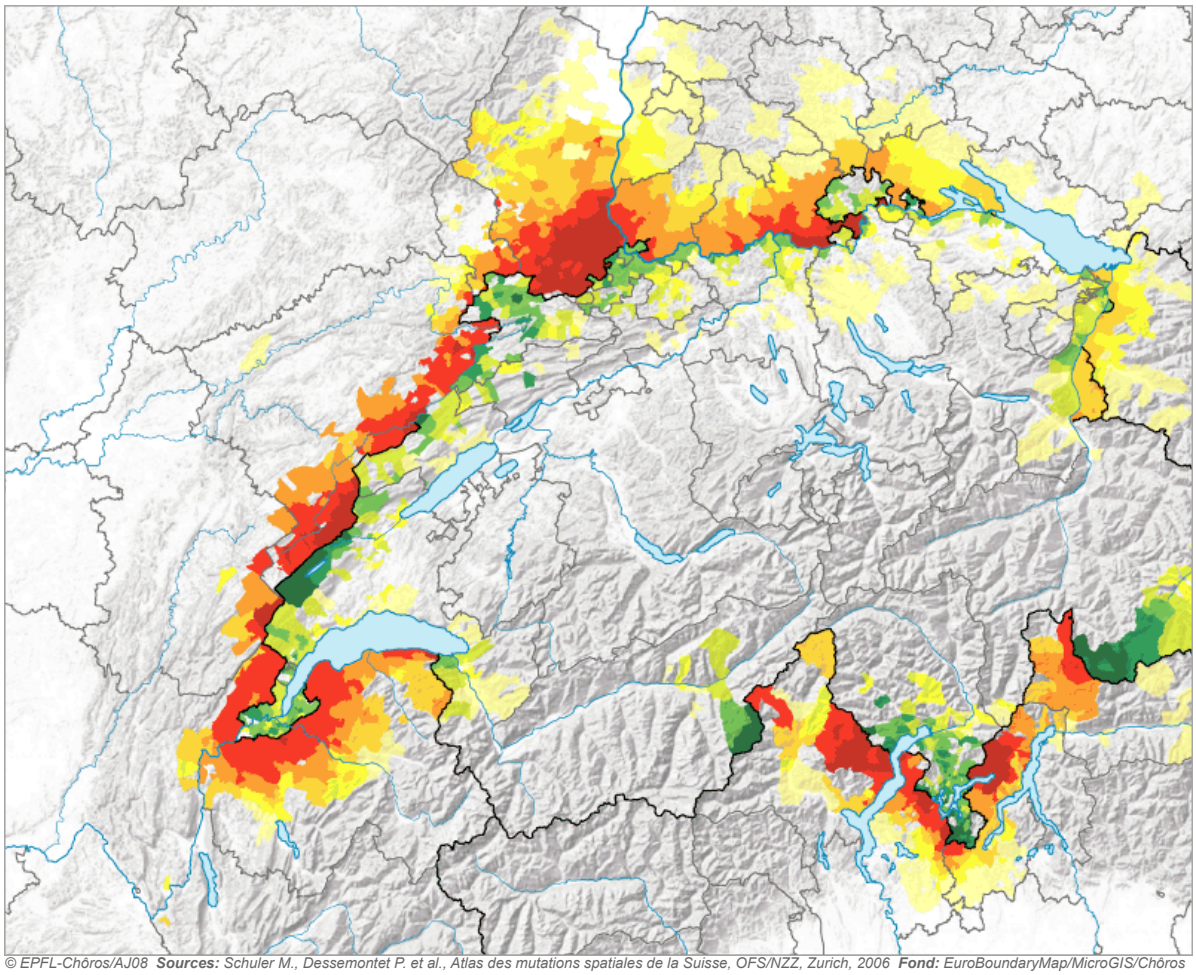

Légende

35
20
10
5
3

Part des emplois des communes suisses occupés par des frontaliers, en %

35
20
10
5
3

Part des actifs des communes étrangères travaillant en Suisse par rapport au total des personnes actives occupées, en %

© EPFL-Chôros/AJ08 ***Sources:*** *Schuler M., Dessemontet P. et al., Atlas des mutations spatiales de la Suisse, OFS/NZZ, Zurich, 2006* ***Fond:*** *EuroBoundaryMap/MicroGIS/Chôros*

Solde pendulaire

2000



Légende

160
145
130
115
100
85
70
55
40

Nombre d'emplois pour 100 personnes actives résidant dans la commune

Habillage

- **Aucun nom**
- Principales villes
- Régions NUTS
- Coord. suisses (50km)
- Coord. suisses (10km)

© EPFL-Chôros/AJ08 ***Sources:*** *OFS, INSEE, ISTAT, Statistik Austria, AVW Statistik, Statistische Landesämter Baden-Württemberg/Bayern* ***Fond:*** *EuroBoundaryMap/MicroGIS/Chôros*

Actifs et solde pendulaire

2000



Légende

160
145
130
115
100
85
70
55
40

Nombre d'emplois pour 100 personnes actives résidant dans

544'200
300'000
135'000
34'000

Population active résidant dans la commune en 2000

Thèmes

- **Symboles : actifs**
- Symboles : emplois

Habillage

- **Aucun nom**
- Principales villes
- Régions NUTS
- Coord. suisses (50km)
- Coord. suisses (10km)
- Masquer le relief

© EPFL-Chôros/AJ08 **Sources:** *OFS, INSEE, ISTAT, Statistik Austria, AVW Statistik, Statistische Landesämter Baden-Württemberg/Bayern* **Fond:** *EuroBoundaryMap/MicroGIS/Chôros*

Emplois et solde pendulaire

2000

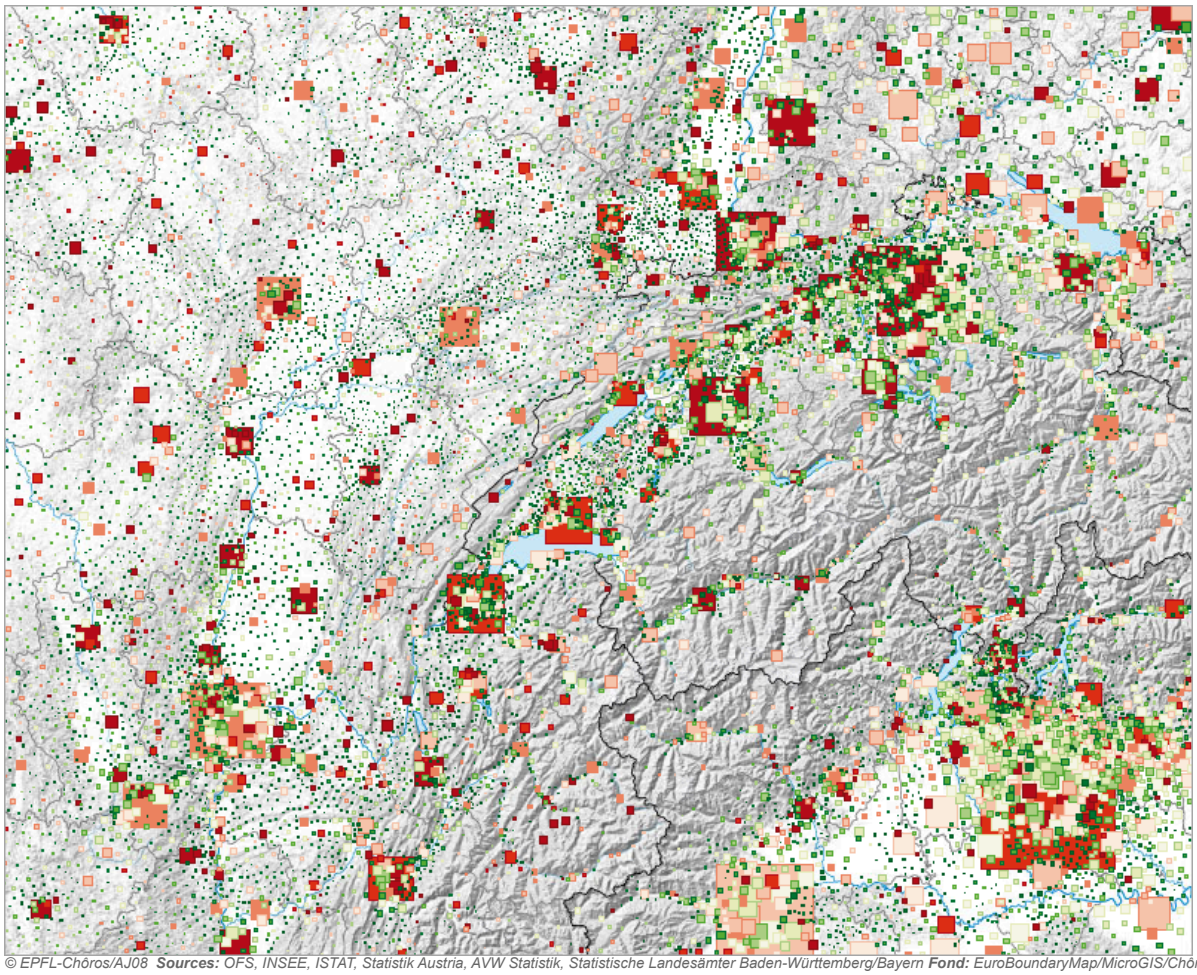

Légende

160
145
130
115
100
85
70
55
40

Nombre d'emplois pour 100 personnes actives résidant dans

809'000
450'000
200'000
50'000

Emplois localisés dans la commune en 2000

Thèmes

- **Symboles : actifs**
- Symboles : emplois

Habillage

- **Aucun nom**
- Principales villes
- Régions NUTS
- Coord. suisses (50km)
- Coord. suisses (10km)
- Masquer le relief

© EPFL-Chôros/AJ08 **Sources:** *OFS, INSEE, ISTAT, Statistik Austria, AVW Statistik, Statistische Landesämter Baden-Württemberg/Bayern* **Fond:** *EuroBoundaryMap/MicroGIS/Chôros*

Solde pendulaire

2000

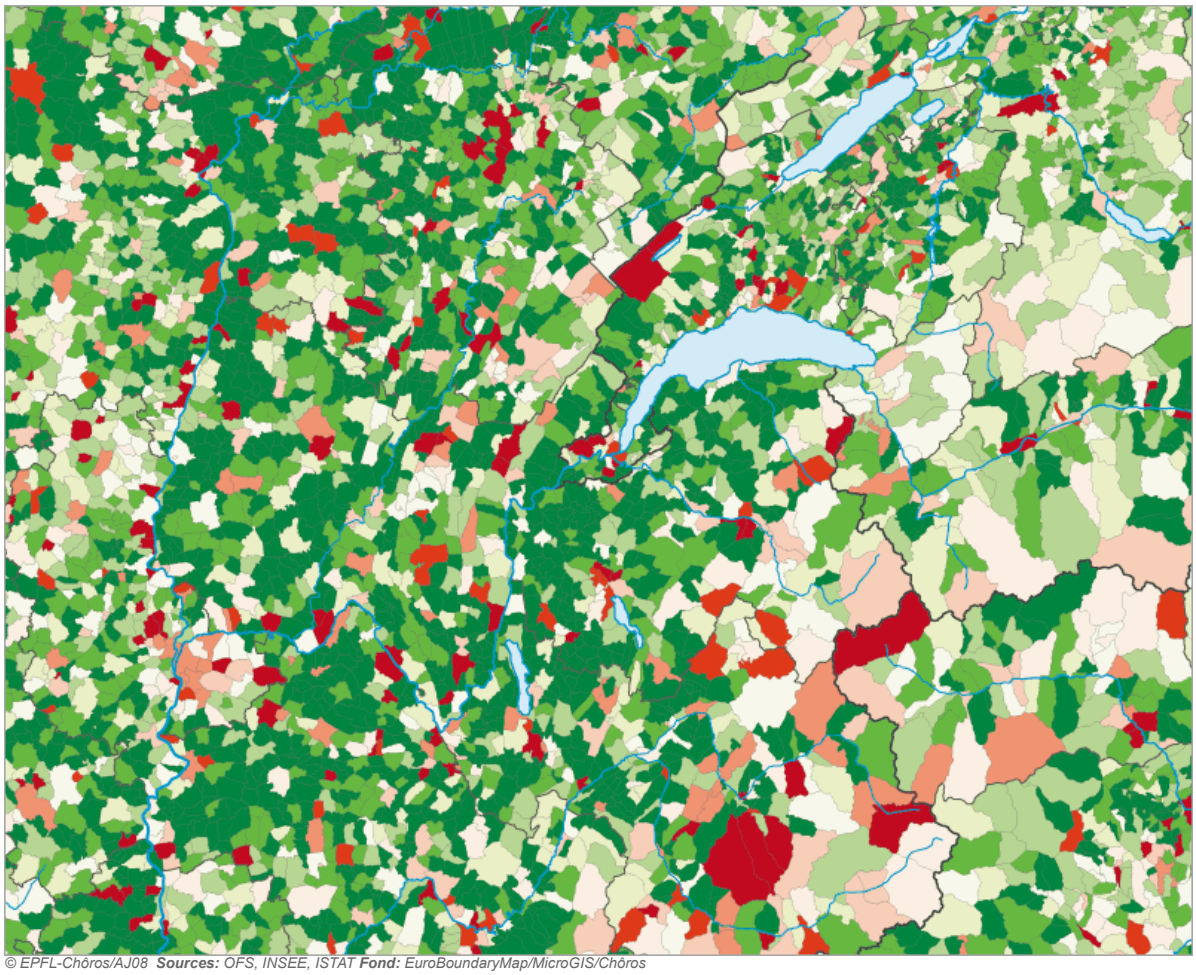

Légende

160
145
130
115
100
85
70
55
40

Nombre d'emplois pour 100 personnes actives résidant dans la commune

Habillage

- **Aucun nom**
- Principales villes
- Régions NUTS
- Coord. suisses (50km)
- Coord. suisses (10km)

© EPFL-Chôros/AJ08 ***Sources:*** *OFS, INSEE, ISTAT* ***Fond:*** *EuroBoundaryMap/MicroGIS/Chôros*

Actifs et solde pendulaire

2000

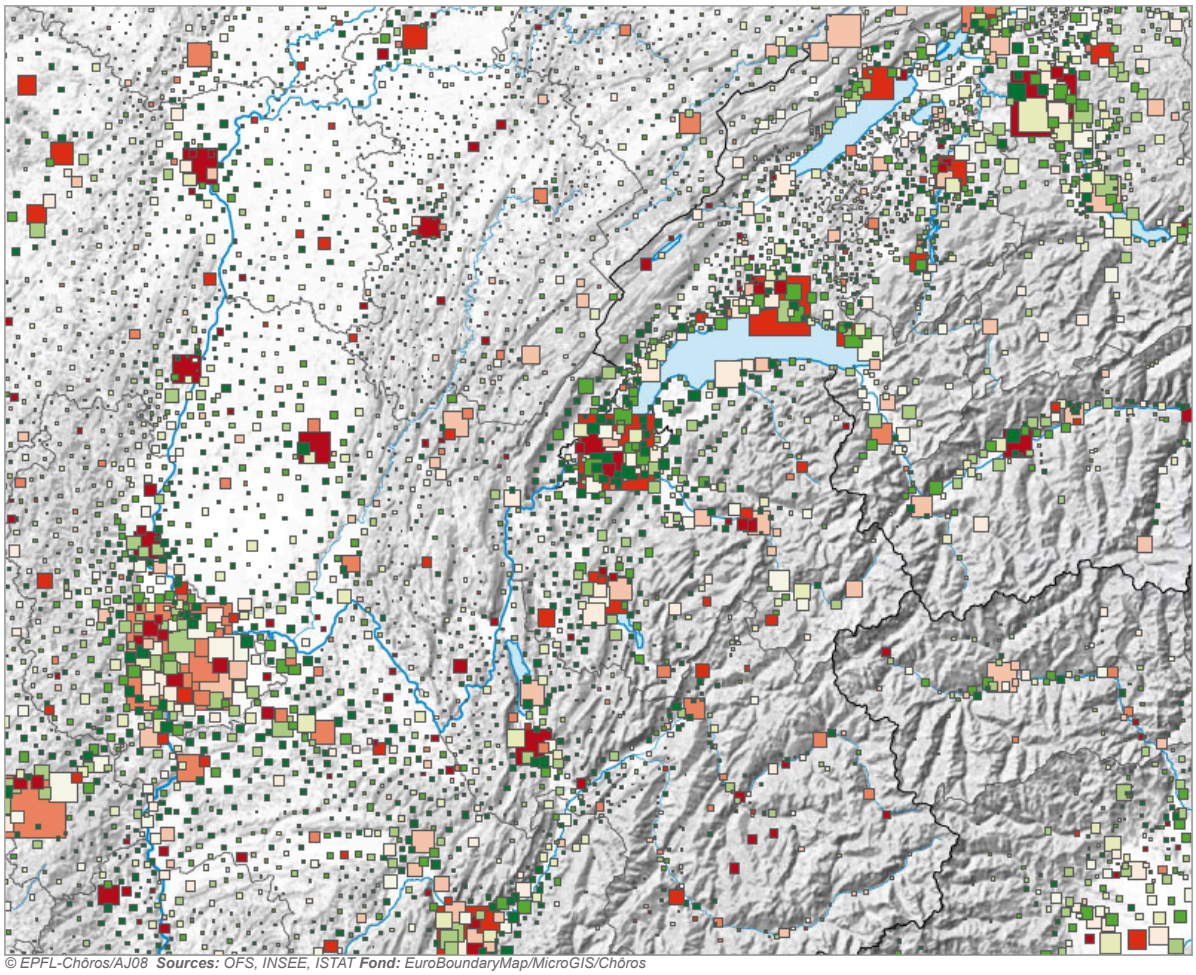

© EPFL-Chôros/AJ08 **Sources:** OFS, INSEE, ISTAT **Fond:** EuroBoundaryMap/MicroGIS/Chôros

Légende

160
145
130
115
100
85
70
55
40

Nombre d'emplois pour 100 personnes actives résidant dans

183'500
100'000
50'000
10'000

Population active résidant dans la commune en 2000

Thèmes

- **Symboles : actifs**
- Symboles : emplois

Habillage

- **Aucun nom**
- Principales villes
- Régions NUTS
- Coord. suisses (50km)
- Coord. suisses (10km)
- Masquer le relief

Emplois et solde pendulaire

2000

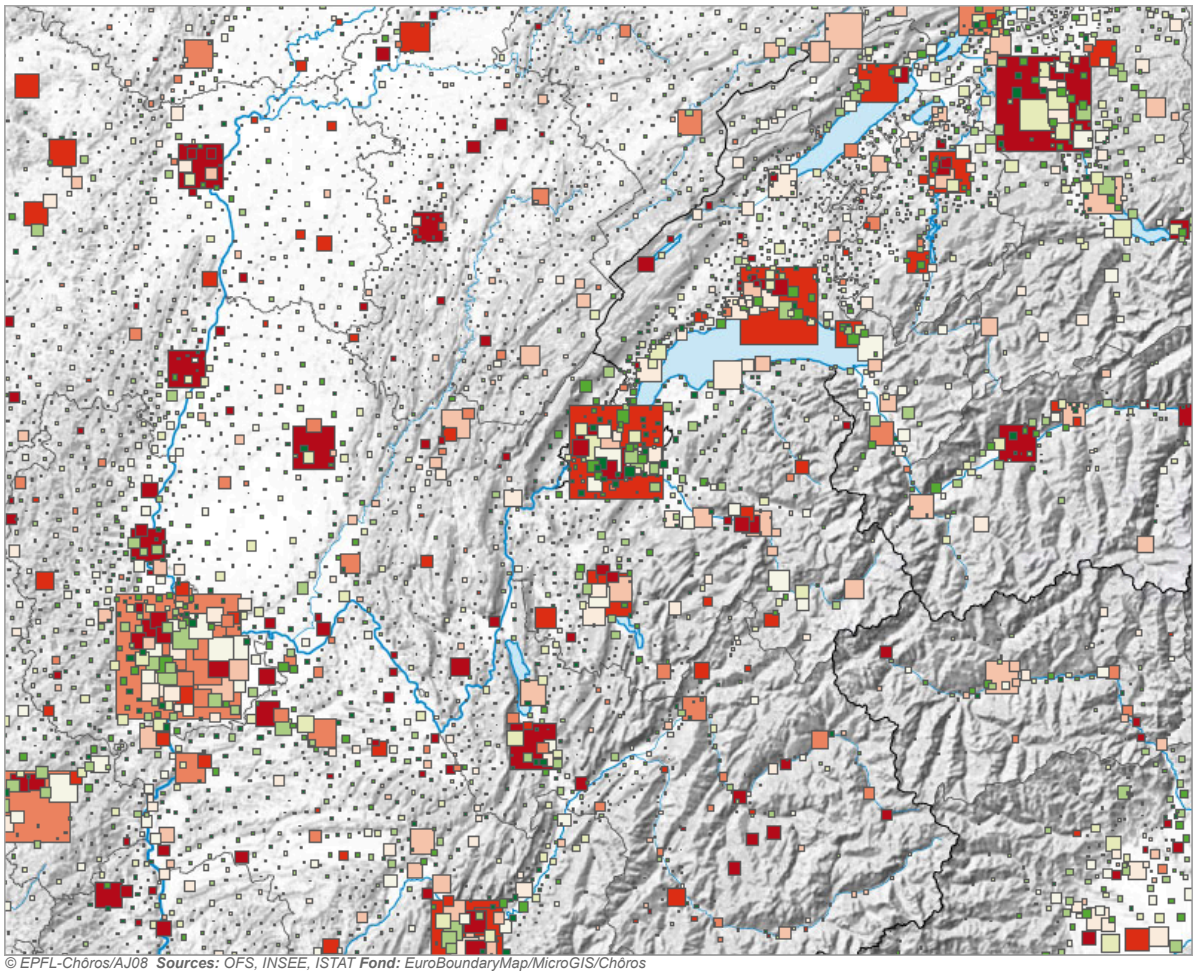

© EPFL-Chôros/AJ08 **Sources:** OFS, INSEE, ISTAT **Fond:** EuroBoundaryMap/MicroGIS/Chôros

Légende

160
145
130
115
100
85
70
55
40

Nombre d'emplois pour 100 personnes actives résidant dans

252'620
140'000
60'000
15'000

Emplois localisés dans la commune en 2000

Thèmes

- Symboles : actifs
- **Symboles : emplois**

Habillage

- **Aucun nom**
- Principales villes
- Régions NUTS
- Coord. suisses (50km)
- Coord. suisses (10km)
- Masquer le relief

Solde pendulaire

2000



Légende

160
145
130
115
100
85
70
55
40

Nombre d'emplois pour 100 personnes actives résidant dans la commune

Habillage

- **Aucun nom**
- Principales villes
- Régions NUTS
- Coord. suisses (50km)
- Coord. suisses (10km)

© EPFL-Chôros/AJ08 ***Sources:*** *OFS, INSEE, ISTAT, Statistik Austria, AVW Statistik, Statistische Landesämter Baden-Württemberg/Bayern* ***Fond:*** *EuroBoundaryMap/MicroGIS/Chôros*

Actifs et solde pendulaire

2000



Légende

160
145
130
115
100
85
70
55
40

Nombre d'emplois pour 100 personnes actives résidant dans

544'200
300'000
135'000
34'000

Population active résidant dans la commune en 2000

Thèmes

- **Symboles : actifs**
- Symboles : emplois

Habillage

- **Aucun nom**
- Principales villes
- Régions NUTS
- Coord. suisses (50km)
- Coord. suisses (10km)
- Masquer le relief

© EPFL-Chôros/AJ08 **Sources:** *OFS, INSEE, ISTAT, Statistik Austria, AVW Statistik, Statistische Landesämter Baden-Württemberg/Bayern* **Fond:** *EuroBoundaryMap/MicroGIS/Chôros*

Emplois et solde pendulaire

2000

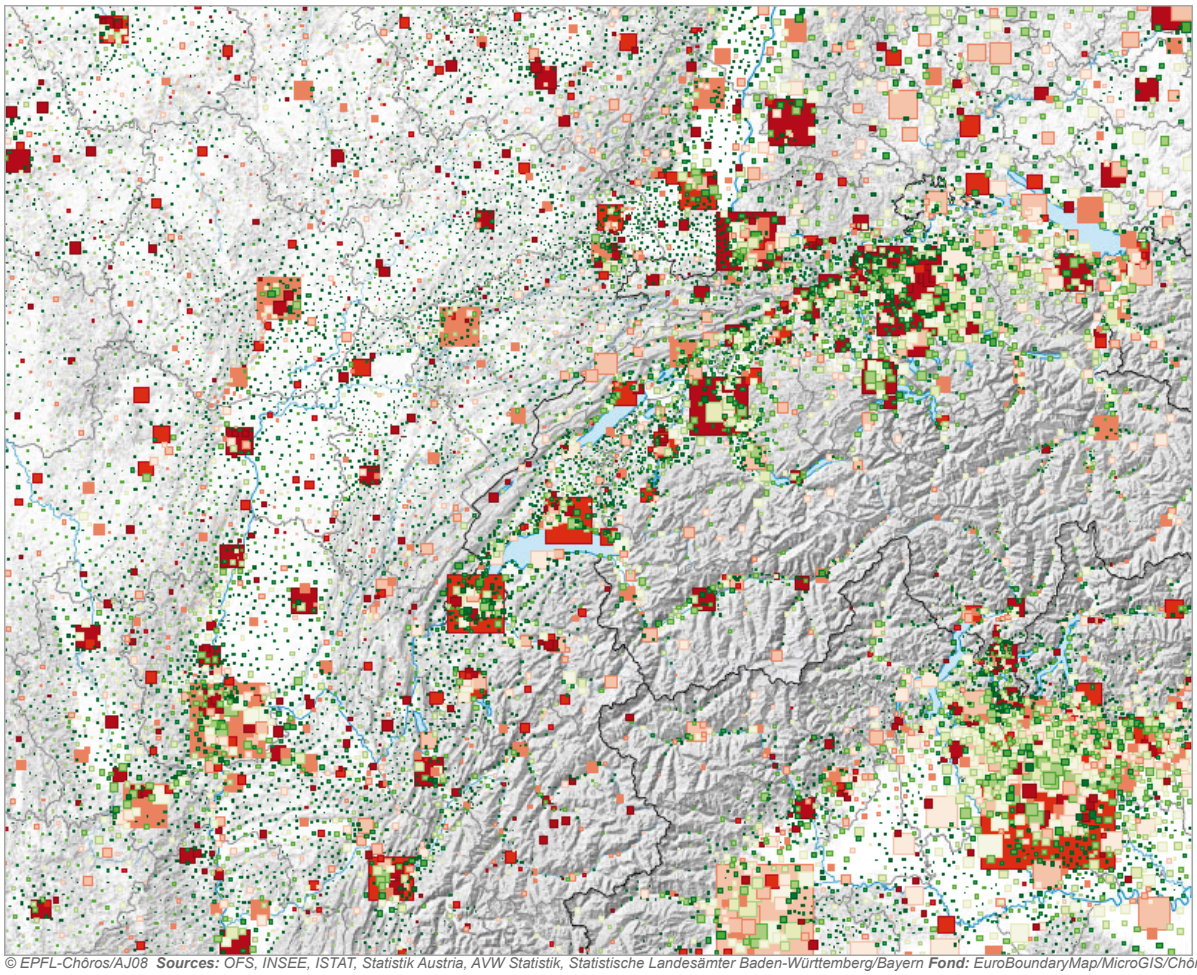

Légende

160
145
130
115
100
85
70
55
40

Nombre d'emplois pour 100 personnes actives résidant dans

809'000
450'000
200'000
50'000

Emplois localisés dans la commune en 2000

Thèmes

- **Symboles : actifs**
- Symboles : emplois

Habillage

- **Aucun nom**
- Principales villes
- Régions NUTS
- Coord. suisses (50km)
- Coord. suisses (10km)
- Masquer le relief

© EPFL-Chôros/AJ08 **Sources:** *OFS, INSEE, ISTAT, Statistik Austria, AVW Statistik, Statistische Landesämter Baden-Württemberg/Bayern* **Fond:** *EuroBoundaryMap/MicroGIS/Chôros*

Solde pendulaire

2000

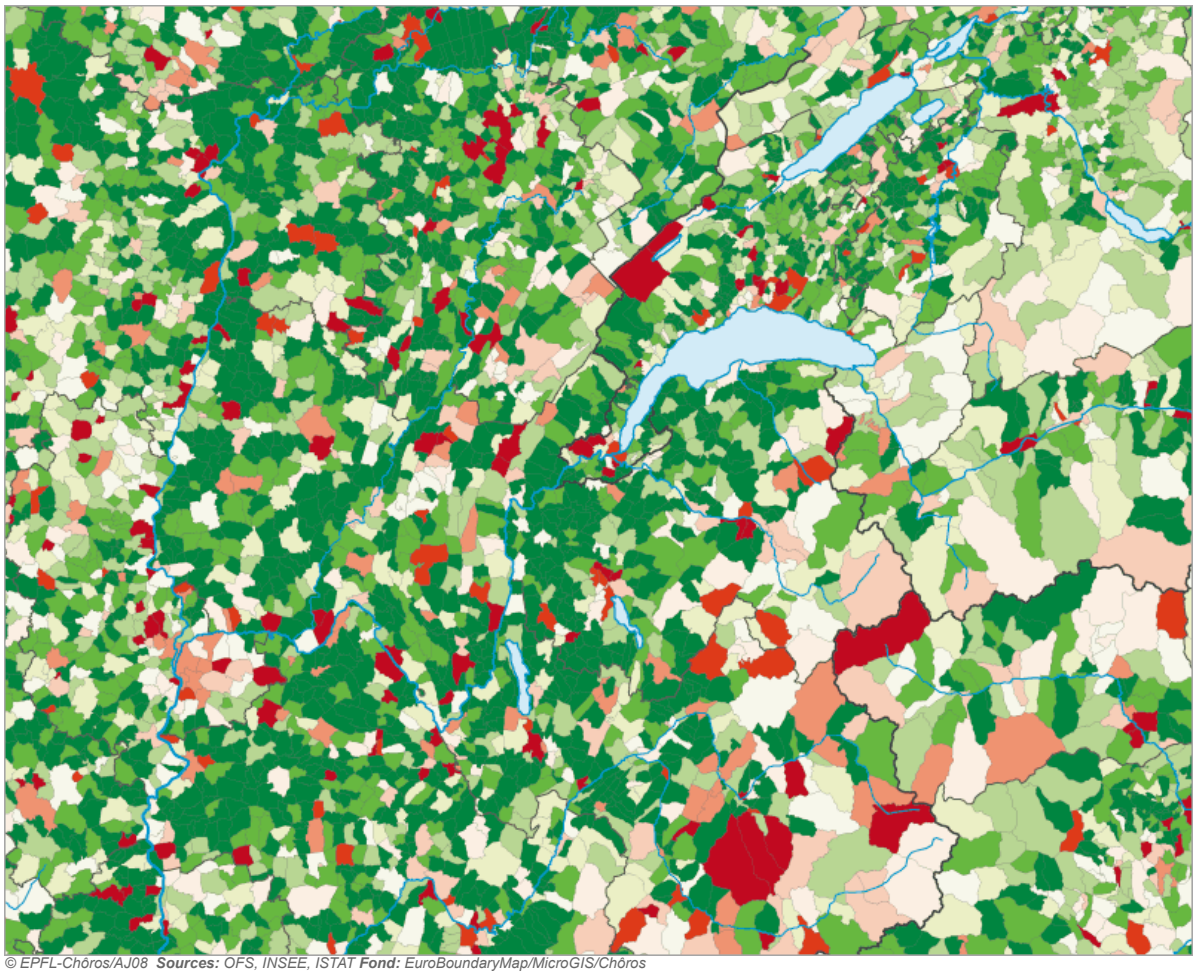

Légende

160
145
130
115
100
85
70
55
40

Nombre d'emplois pour 100 personnes actives résidant dans la commune

Habillage

- **Aucun nom**
- Principales villes
- Régions NUTS
- Coord. suisses (50km)
- Coord. suisses (10km)

© EPFL-Chôros/AJ08 ***Sources:*** *OFS, INSEE, ISTAT* ***Fond:*** *EuroBoundaryMap/MicroGIS/Chôros*

Actifs et solde pendulaire

2000

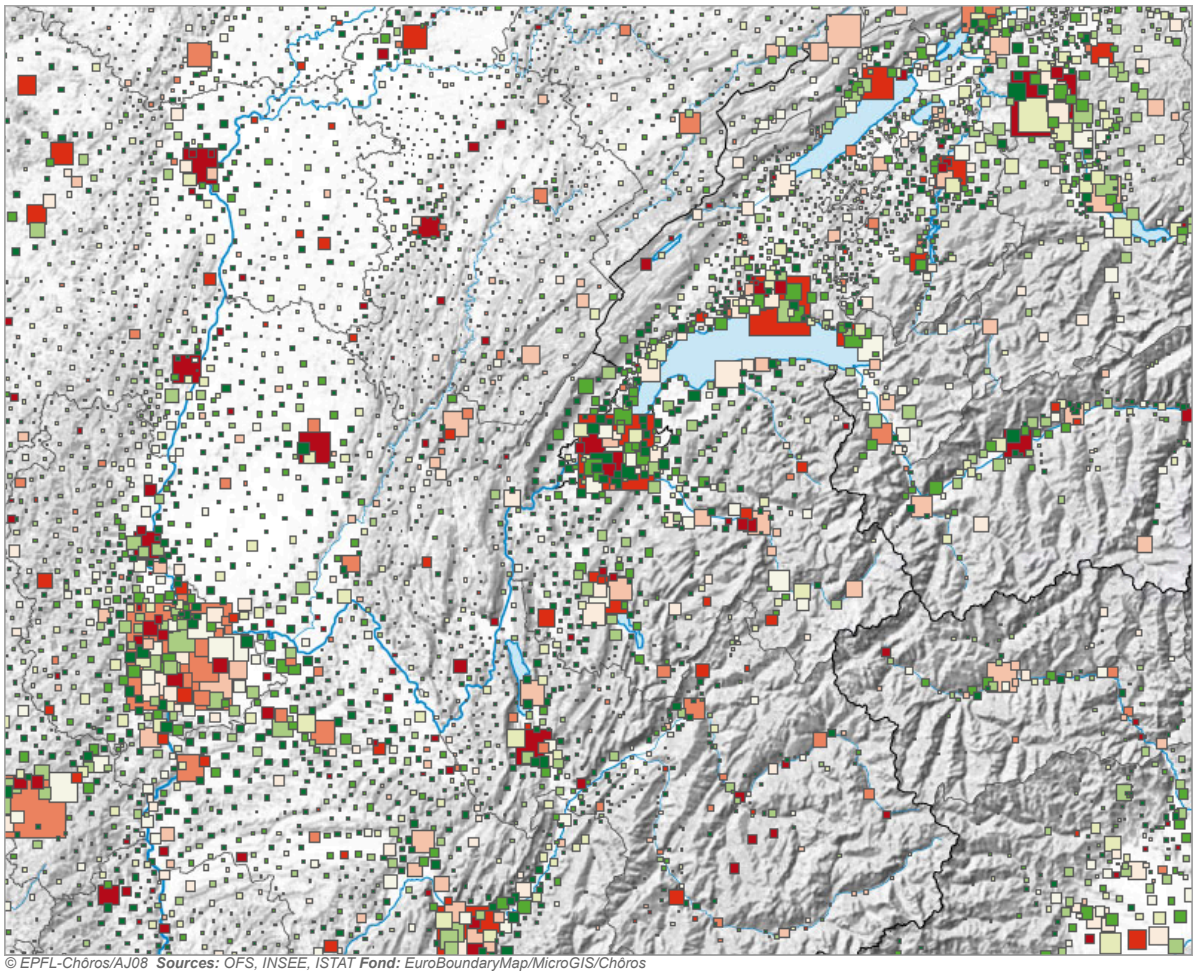

© EPFL-Chôros/AJ08 **Sources:** OFS, INSEE, ISTAT **Fond:** EuroBoundaryMap/MicroGIS/Chôros

Légende

160
145
130
115
100
85
70
55
40

Nombre d'emplois pour 100 personnes actives résidant dans

183'500
100'000
50'000
10'000

Population active résidant dans la commune en 2000

Thèmes

- **Symboles : actifs**
- Symboles : emplois

Habillage

- **Aucun nom**
- Principales villes
- Régions NUTS
- Coord. suisses (50km)
- Coord. suisses (10km)
- Masquer le relief

Emplois et solde pendulaire

2000

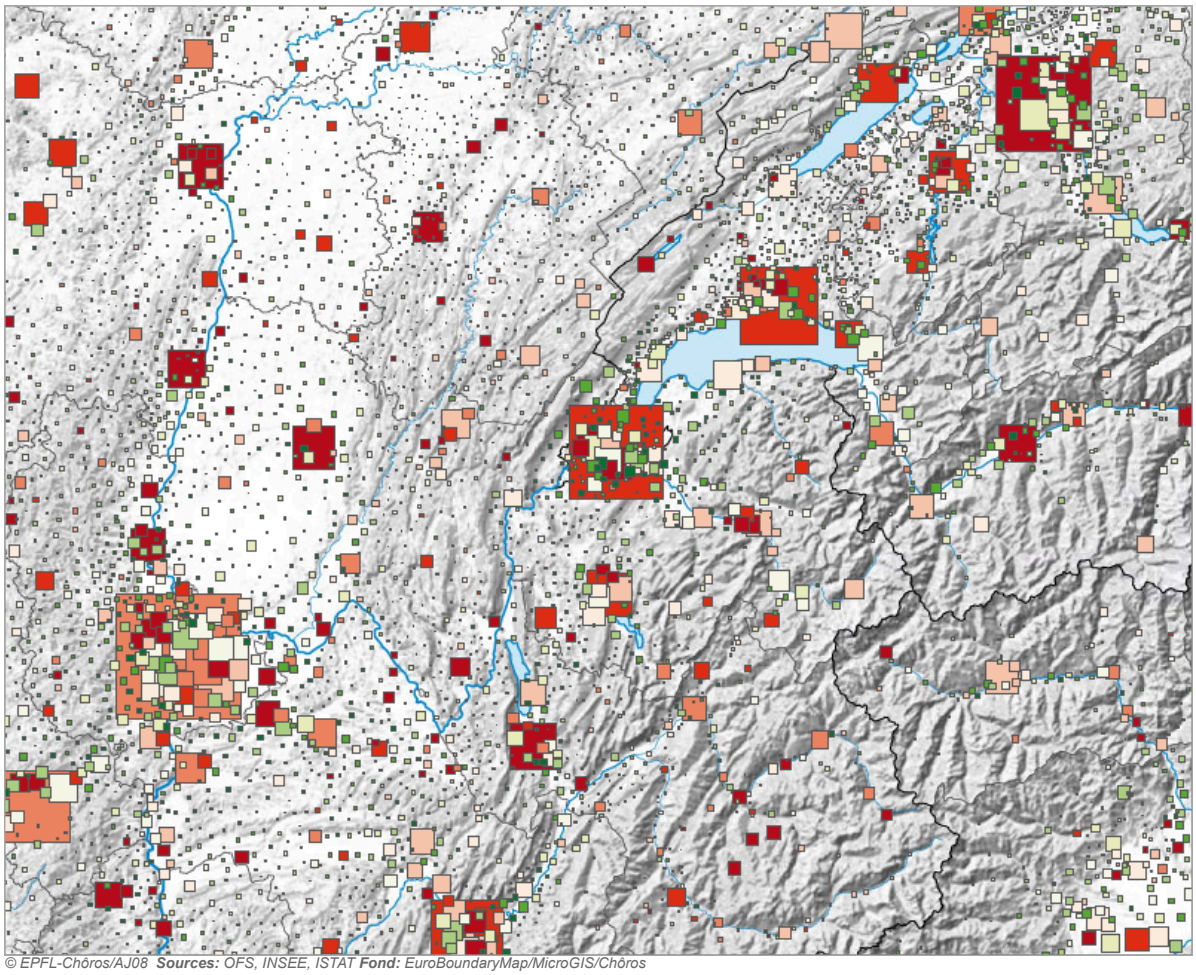

© EPFL-Chôros/AJ08 **Sources:** OFS, INSEE, ISTAT **Fond:** EuroBoundaryMap/MicroGIS/Chôros

Légende

160
145
130
115
100
85
70
55
40

Nombre d'emplois pour 100 personnes actives résidant dans

252'620
140'000
60'000
15'000

Emplois localisés dans la commune en 2000

Thèmes

- Symboles : actifs
- **Symboles : emplois**

Habillage

- **Aucun nom**
- Principales villes
- Régions NUTS
- Coord. suisses (50km)
- Coord. suisses (10km)
- Masquer le relief

Navetteurs émigrants

2000

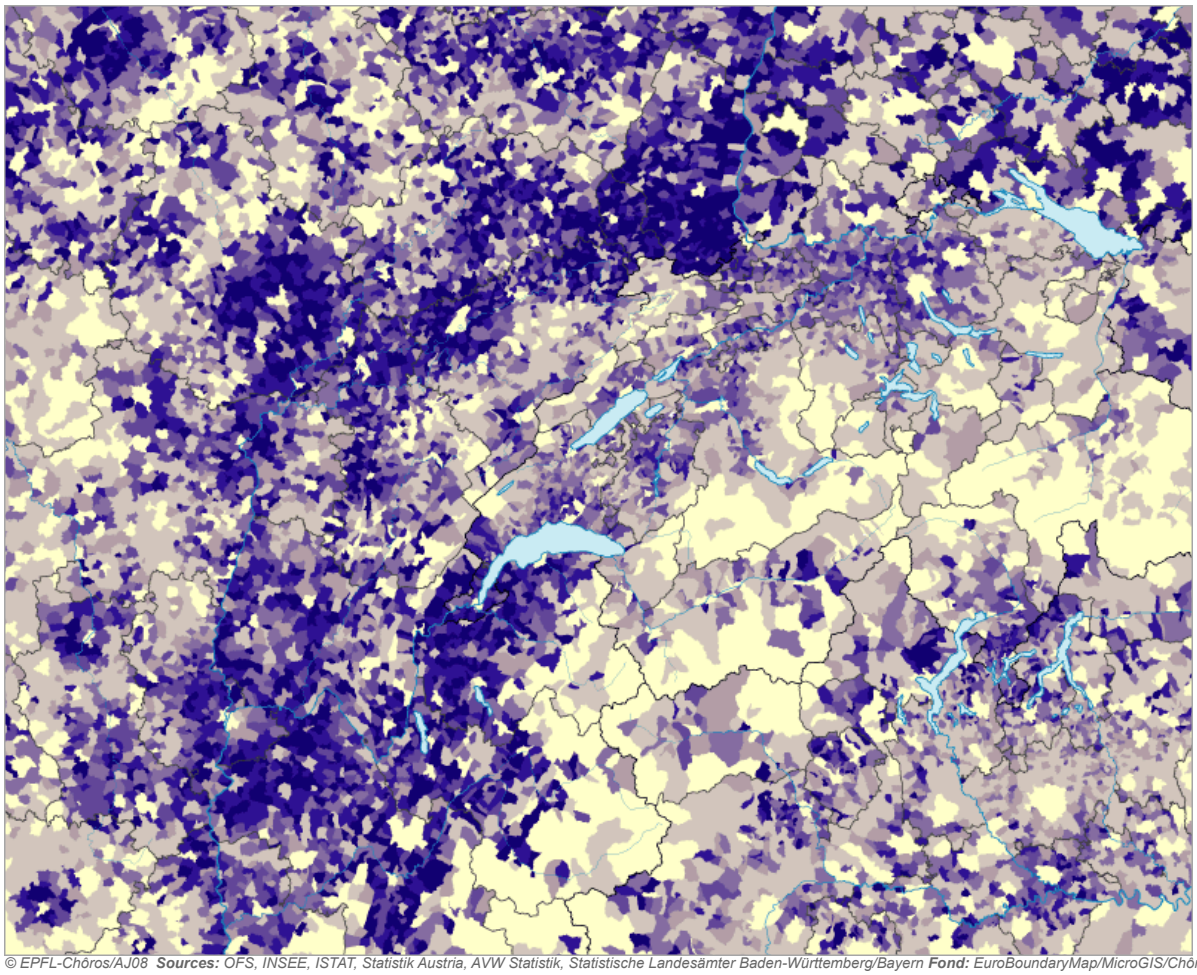

Légende

85
80
75
70
65
45

Part des personnes actives travaillant hors de leur commune de résidence, en %

Habillage

- **Aucun nom**
- Principales villes
- Régions NUTS
- Coord. suisses (50km)
- Coord. suisses (10km)

© EPFL-Chôros/AJ08 ***Sources:*** *OFS, INSEE, ISTAT, Statistik Austria, AVW Statistik, Statistische Landesämter Baden-Württemberg/Bayern* ***Fond:*** *EuroBoundaryMap/MicroGIS/Chôros*