Logements construits entre 1919 et 1945

2000

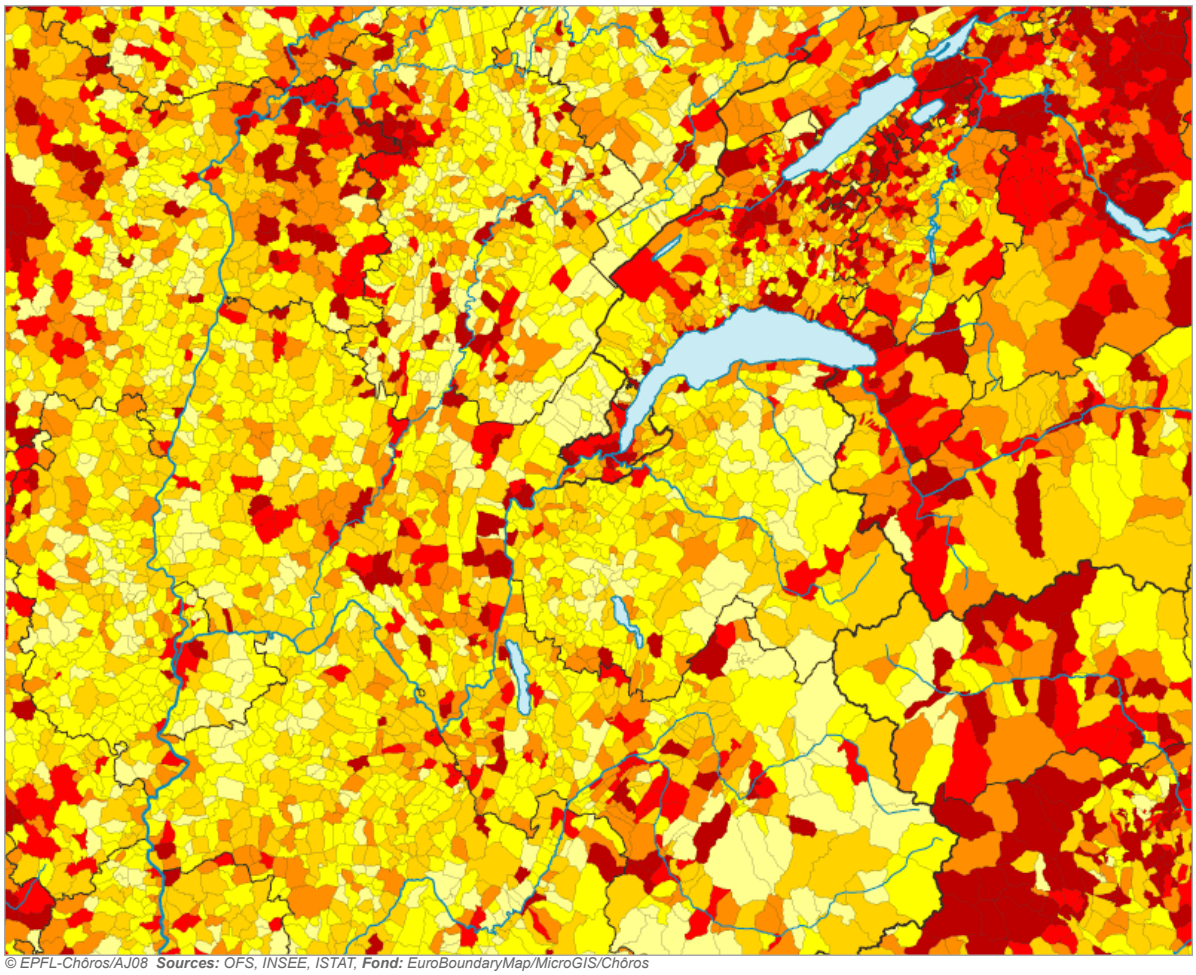

© EPFL-Chôros/AJ08 **Sources:** OFS, INSEE, ISTAT, **Fond:** EuroBoundaryMap/MicroGIS/Chôros

Légende

12.5
10.0
7.5
5.0
2.5

Part de logements construits entre 1919 et 1945, en %

Thèmes

- Anciens
- Récents
- Avant 1919
- **1919-1945**
- 1946-1960
- 1961-1970
- 1971-1980
- 1981-1991
- 1991-2000

Habillage

- **Aucun nom**
- Principales villes
- Régions NUTS
- Coord. suisses (50km)
- Coord. suisses (10km)

Logements construits entre 1946 et 1960

2000

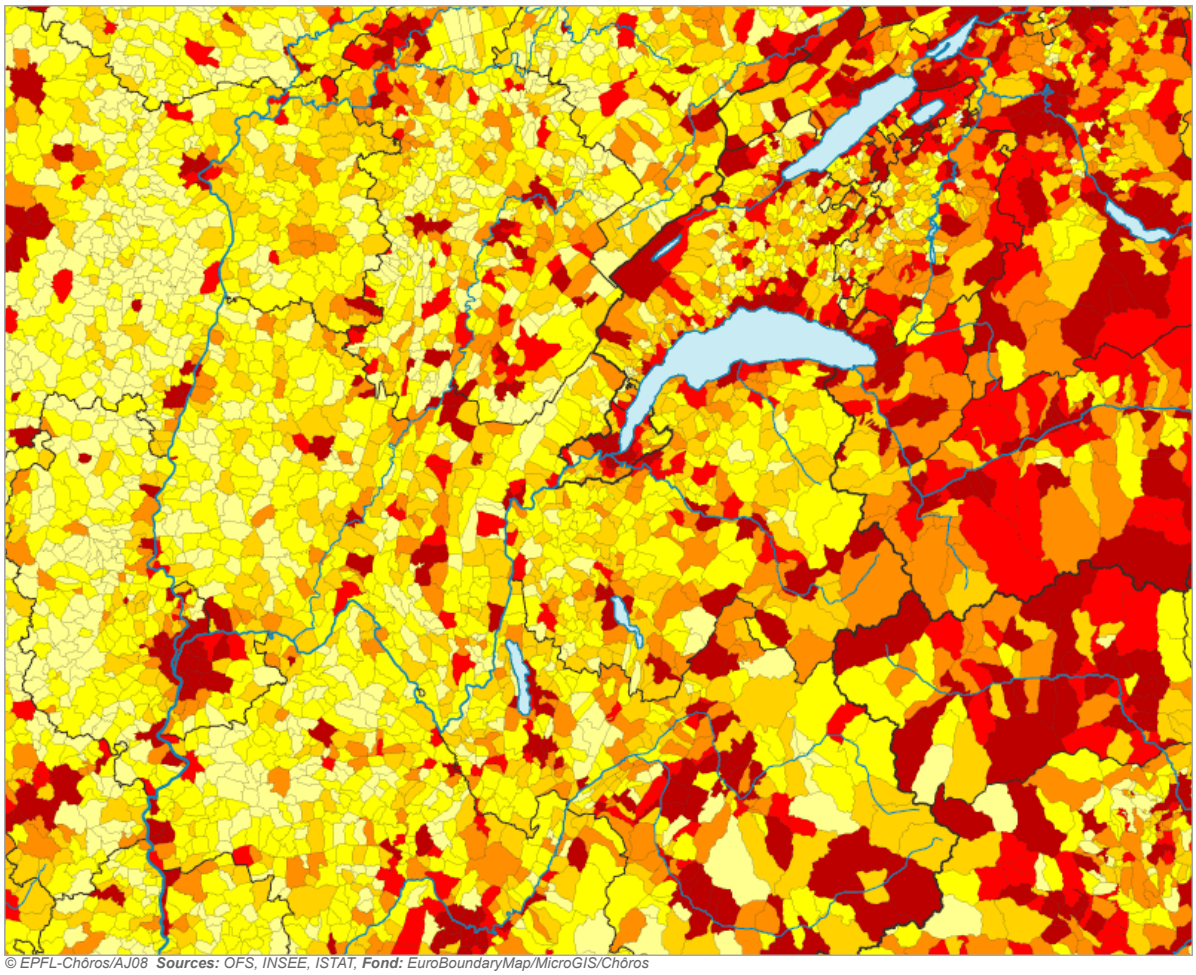

© EPFL-Chôros/AJ08 **Sources:** OFS, INSEE, ISTAT, **Fond:** EuroBoundaryMap/MicroGIS/Chôros

Légende

12.5
10.0
7.5
5.0
2.5

Part de logements construits entre 1946 et 1960, en %

Thèmes

- Anciens
- Récents
- Avant 1919
- 1919-1945
- **1946-1960**
- 1961-1970
- 1971-1980
- 1981-1991
- 1991-2000

Habillage

- **Aucun nom**
- Principales villes
- Régions NUTS
- Coord. suisses (50km)
- Coord. suisses (10km)

Logements construits entre 1961 et 1970

2000



© EPFL-Chôros/AJ08 **Sources:** OFS, INSEE, ISTAT, **Fond:** EuroBoundaryMap/MicroGIS/Chôros

Légende

12.5
10.0
7.5
5.0
2.5

Part de logements construits entre 1961 et 1970, en %

Thèmes

- Anciens
- Récents
- Avant 1919
- 1919-1945
- 1946-1960
- **1961-1970**
- 1971-1980
- 1981-1991
- 1991-2000

Habillage

- **Aucun nom**
- Principales villes
- Régions NUTS
- Coord. suisses (50km)
- Coord. suisses (10km)

Logements construits entre 1971 et 1980

2000

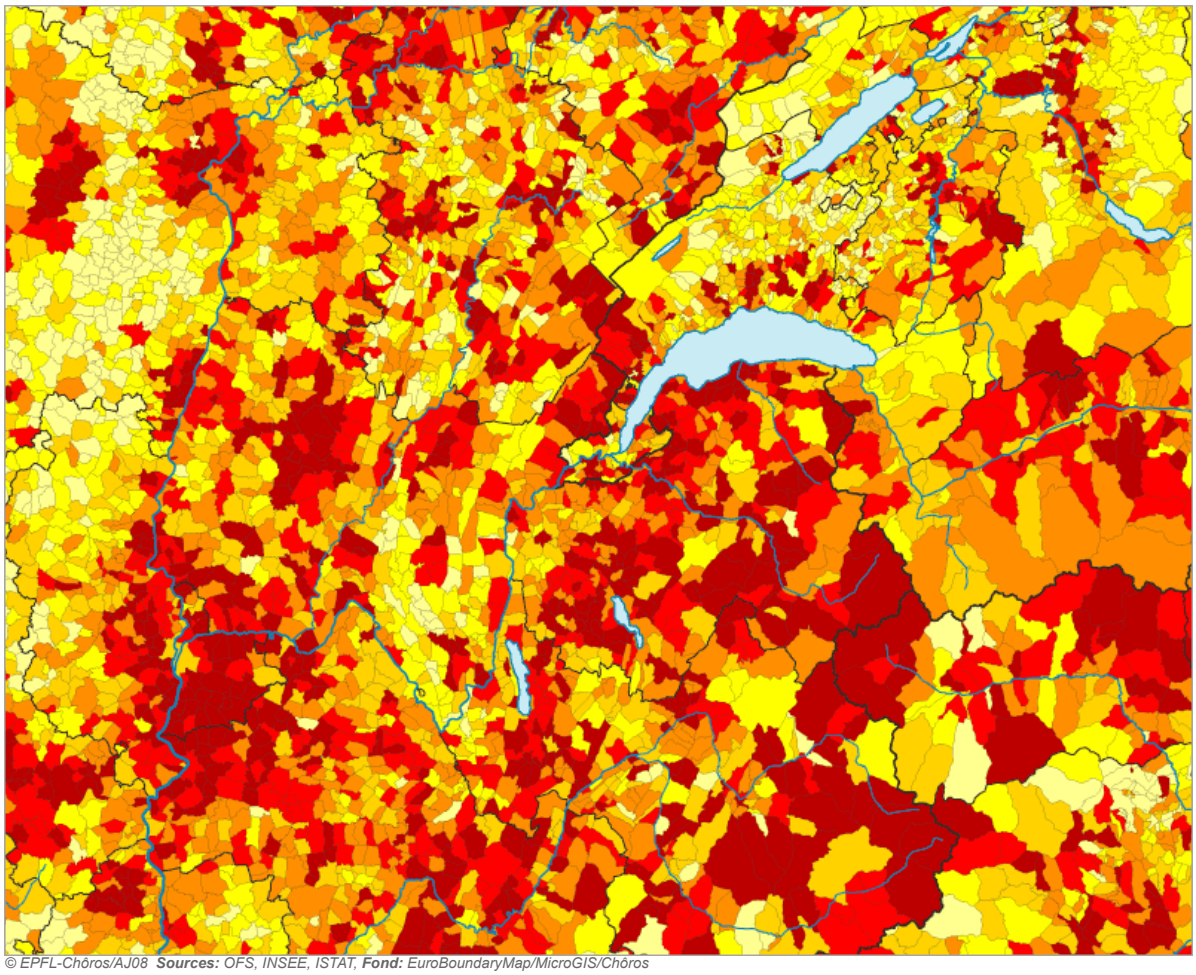

© EPFL-Chôros/AJ08 **Sources:** OFS, INSEE, ISTAT, **Fond:** EuroBoundaryMap/MicroGIS/Chôros

Légende

22.0
18.0
14.0
10.0
6.0

Part de logements construits entre 1971 et 1980, en %

Thèmes

- Anciens
- Récents
- Avant 1919
- 1919-1945
- 1946-1960
- 1961-1970
- **1971-1980**
- 1981-1991
- 1991-2000

Habillage

- **Aucun nom**
- Principales villes
- Régions NUTS
- Coord. suisses (50km)
- Coord. suisses (10km)

Logements construits entre 1981 et 1990

2000

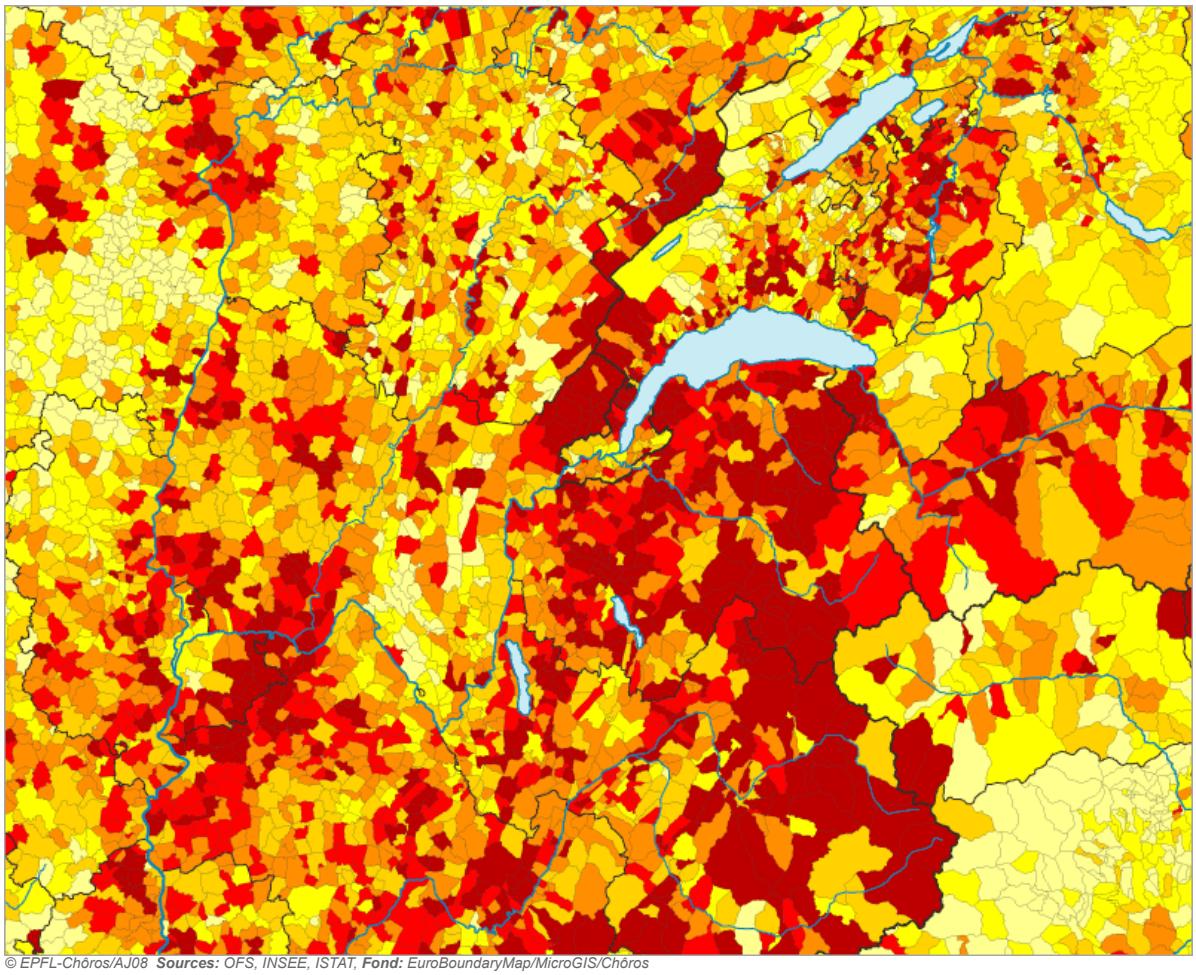

© EPFL-Chôros/AJ08 **Sources:** OFS, INSEE, ISTAT, **Fond:** EuroBoundaryMap/MicroGIS/Chôros

Légende

22.0
18.0
14.0
10.0
6.0

Part de logements construits entre 1981 et 1990, en %

Thèmes

- Anciens
- Récents
- Avant 1919
- 1919-1945
- 1946-1960
- 1961-1970
- 1971-1980
- **1981-1991**
- 1991-2000

Habillage

- **Aucun nom**
- Principales villes
- Régions NUTS
- Coord. suisses (50km)
- Coord. suisses (10km)

Logements construits entre 1991 et 2000

2000

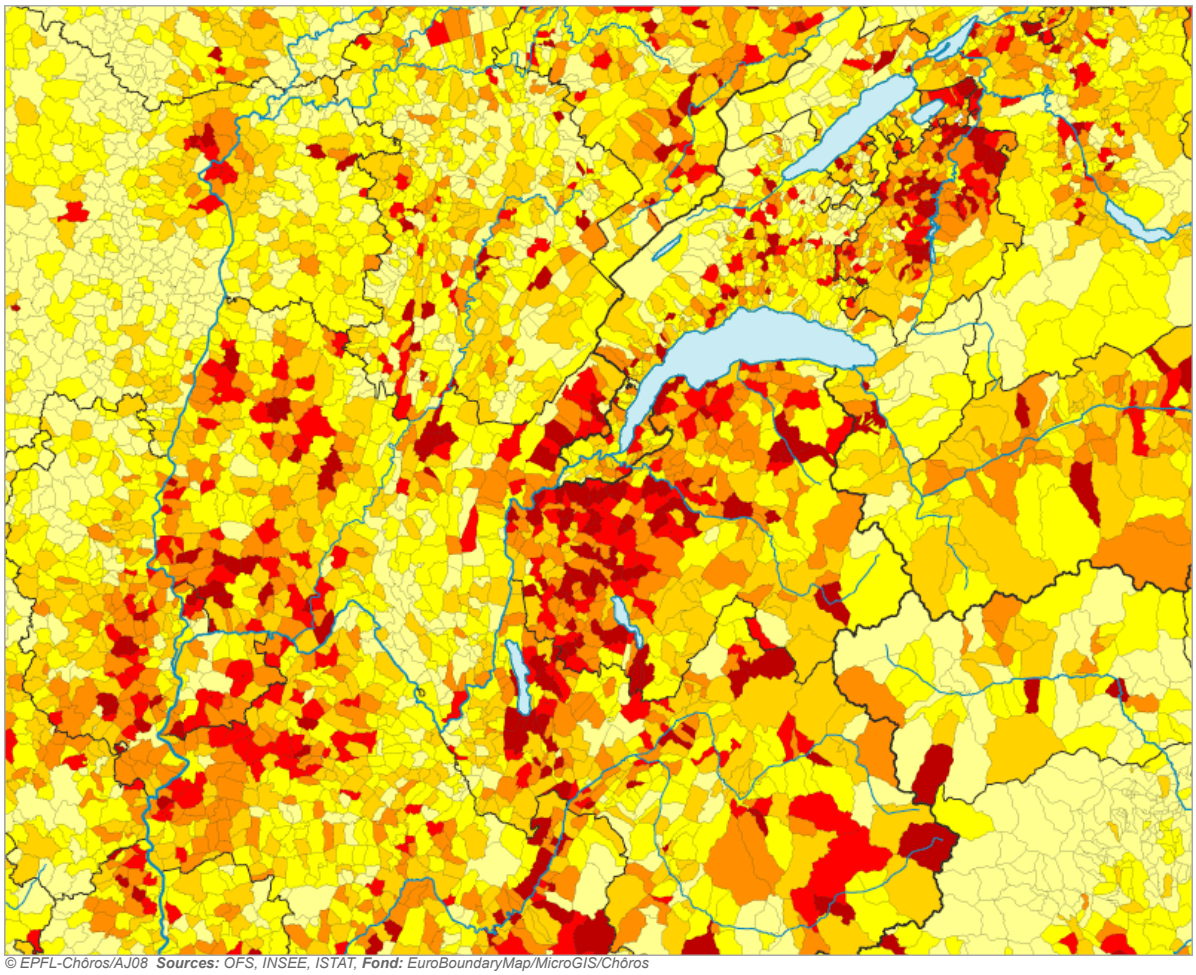

© EPFL-Chôros/AJ08 **Sources:** OFS, INSEE, ISTAT, **Fond:** EuroBoundaryMap/MicroGIS/Chôros

Légende

22.0
18.0
14.0
10.0
6.0

Part de logements construits entre 1990 et 2000, en %

Thèmes

- Anciens
- Récents
- Avant 1919
- 1919-1945
- 1946-1960
- 1961-1970
- 1971-1980
- 1981-1991
- **1991-2000**

Habillage

- **Aucun nom**
- Principales villes
- Régions NUTS
- Coord. suisses (50km)
- Coord. suisses (10km)

Logements récents (après 1980)

2000

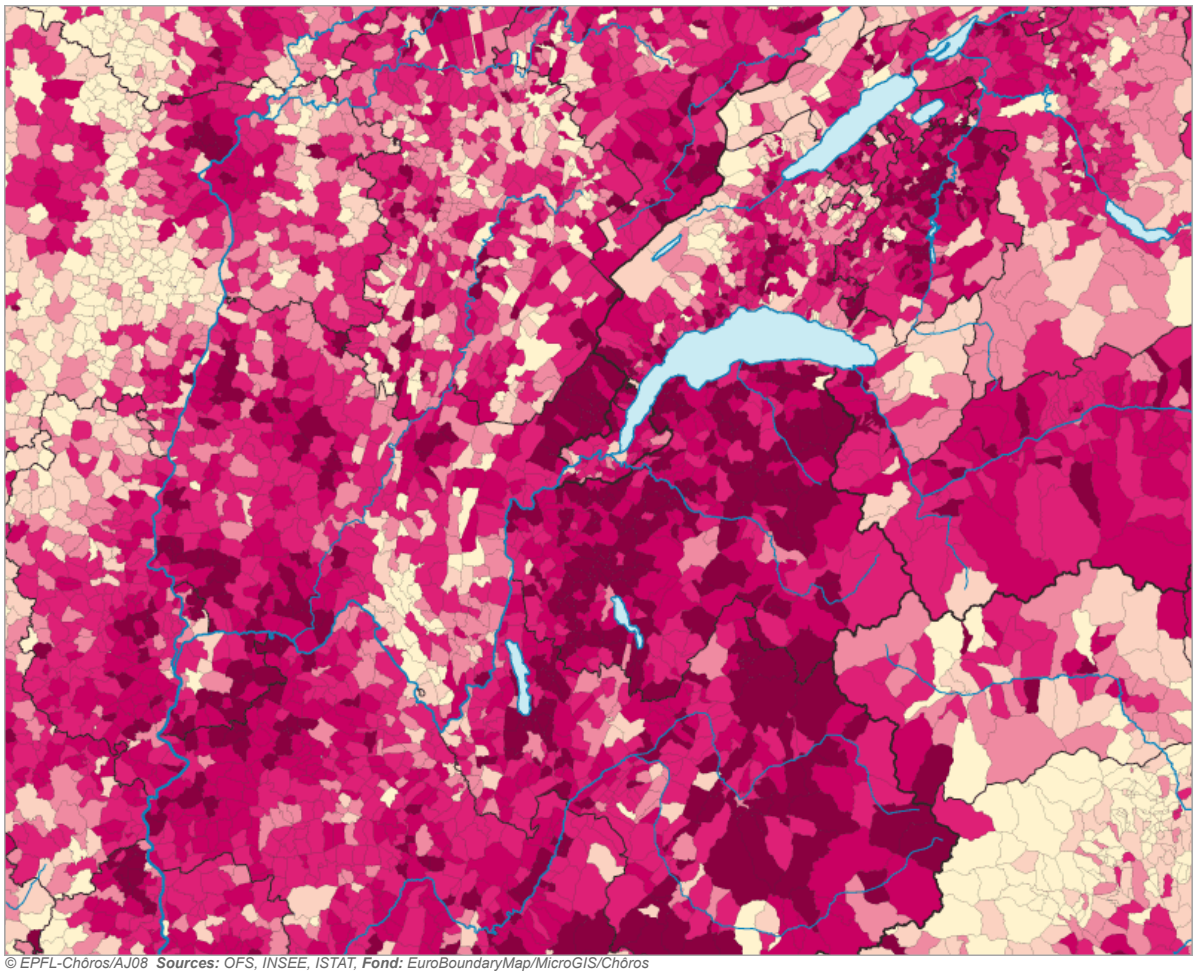

© EPFL-Chôros/AJ08 **Sources:** OFS, INSEE, ISTAT, **Fond:** EuroBoundaryMap/MicroGIS/Chôros

Légende

40.0
30.0
20.0
15.0
10.0

Part de logements construits après 1980, en %

Thèmes

- Anciens
- **Récents**
- Avant 1919
- 1919-1945
- 1946-1960
- 1961-1970
- 1971-1980
- 1981-1991
- 1991-2000

Habillage

- **Aucun nom**
- Principales villes
- Régions NUTS
- Coord. suisses (50km)
- Coord. suisses (10km)

Logements anciens (avant 1945)

2000



© EPFL-Chôros/AJ08 **Sources:** OFS, INSEE, ISTAT, **Fond:** EuroBoundaryMap/MicroGIS/Chôros

Légende

75.0
60.0
45.0
30.0
15.0

Part de logements construits avant 1945, en %

Thèmes

- **Anciens**
- Récents
- Avant 1919
- 1919-1945
- 1946-1960
- 1961-1970
- 1971-1980
- 1981-1991
- 1991-2000

Habillage

- **Aucun nom**
- Principales villes
- Régions NUTS
- Coord. suisses (50km)
- Coord. suisses (10km)