Densité de population

2000

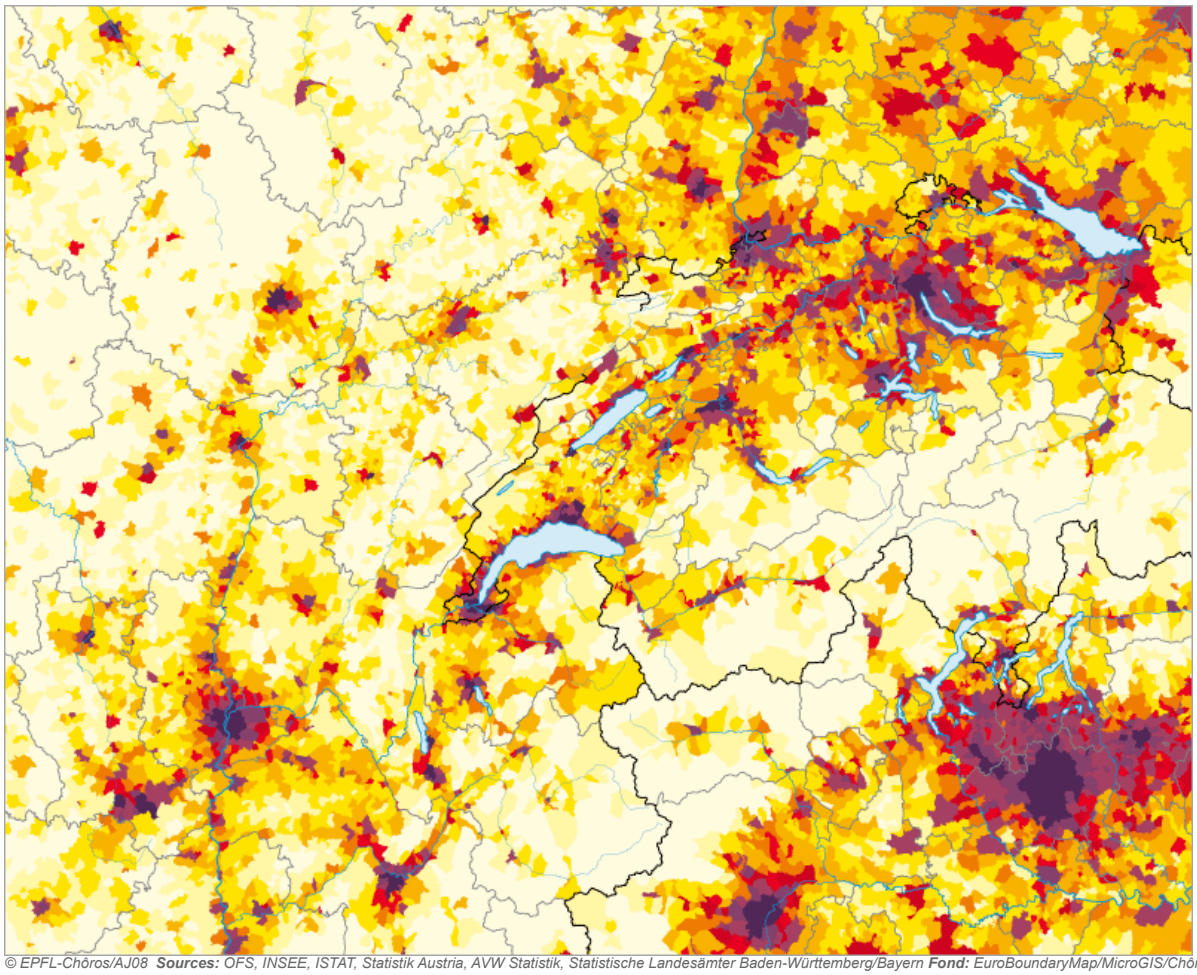

Légende

2000
1000
500
400
300
200
100
50
20

Densité de la population communale, en habitants/km2

Thèmes

- **2000**
- 1990
- 1980
- 1970
- 1960
- 1950
- 1940

Habillage

- **Aucun nom**
- Principales villes
- Régions NUTS
- Coord. suisses (50km)
- Coord. suisses (10km)

© EPFL-Chôros/AJ08 ***Sources:*** *OFS, INSEE, ISTAT, Statistik Austria, AVW Statistik, Statistische Landesämter Baden-Württemberg/Bayern* ***Fond:*** *EuroBoundaryMap/MicroGIS/Chôros*

Densité de population

1990

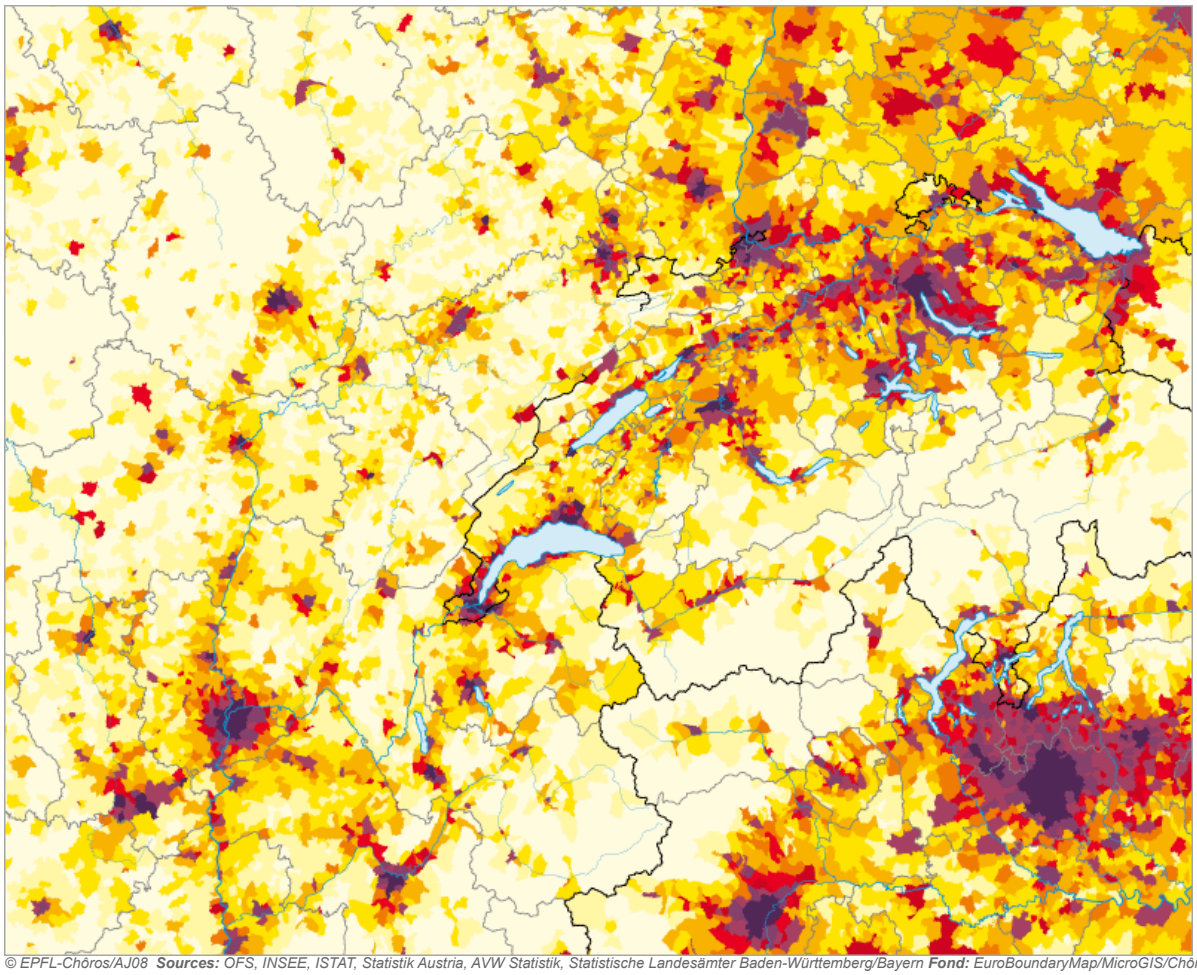

Légende

2000
1000
500
400
300
200
100
50
20

Densité de la population communale, en habitants/km2

Thèmes

- 2000
- **1990**
- 1980
- 1970
- 1960
- 1950
- 1940

Habillage

- **Aucun nom**
- Principales villes
- Régions NUTS
- Coord. suisses (50km)
- Coord. suisses (10km)

© EPFL-Chôros/AJ08 **Sources:** *OFS, INSEE, ISTAT, Statistik Austria, AVW Statistik, Statistische Landesämter Baden-Württemberg/Bayern* **Fond:** *EuroBoundaryMap/MicroGIS/Chôros*

Densité de population

1980

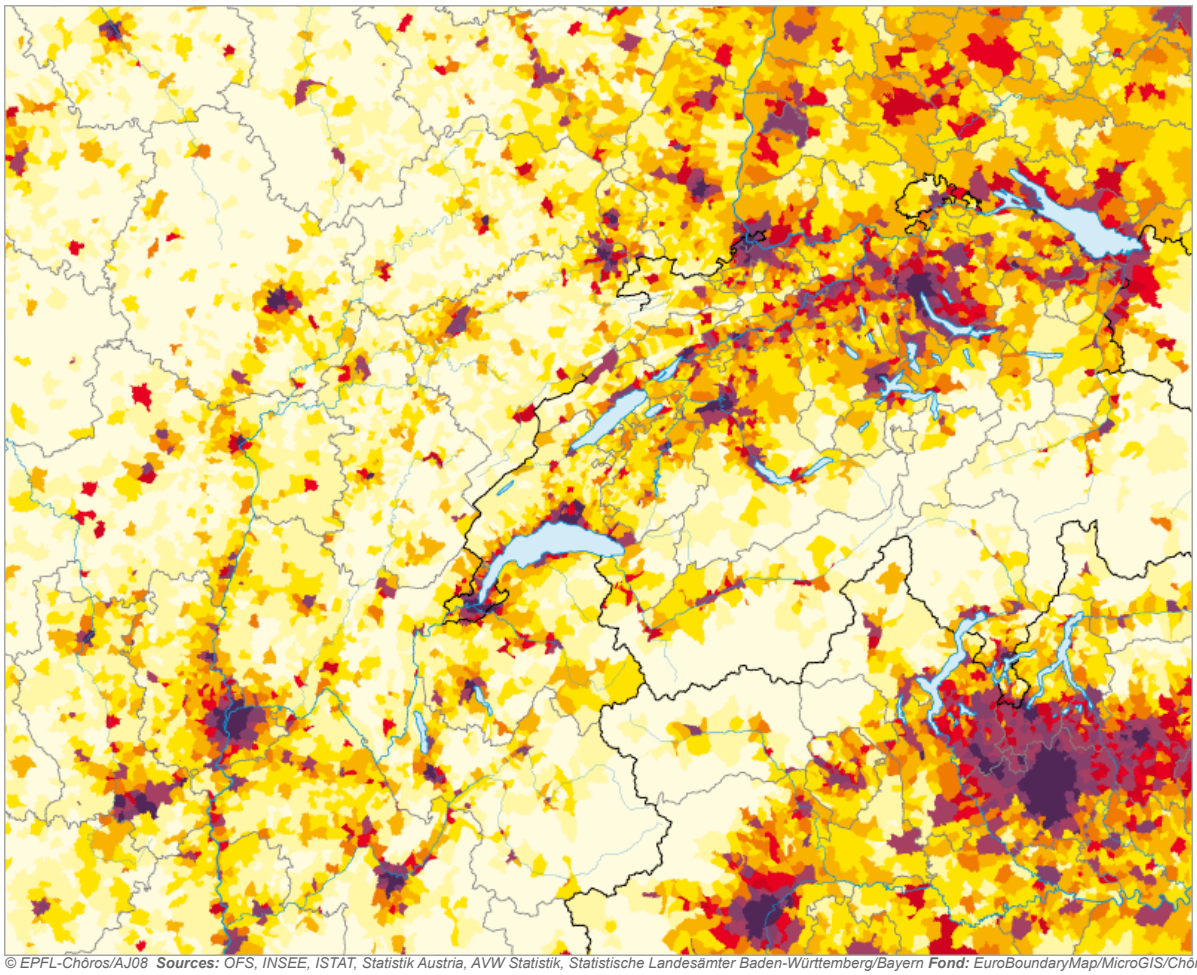

Légende

2000
1000
500
400
300
200
100
50
20

Densité de la population communale, en habitants/km2

Thèmes

- 2000
- 1990
- **1980**
- 1970
- 1960
- 1950
- 1940

Habillage

- **Aucun nom**
- Principales villes
- Régions NUTS
- Coord. suisses (50km)
- Coord. suisses (10km)

© EPFL-Chôros/AJ08 **Sources:** *OFS, INSEE, ISTAT, Statistik Austria, AVW Statistik, Statistische Landesämter Baden-Württemberg/Bayern* **Fond:** *EuroBoundaryMap/MicroGIS/Chôros*

Densité de population

1970

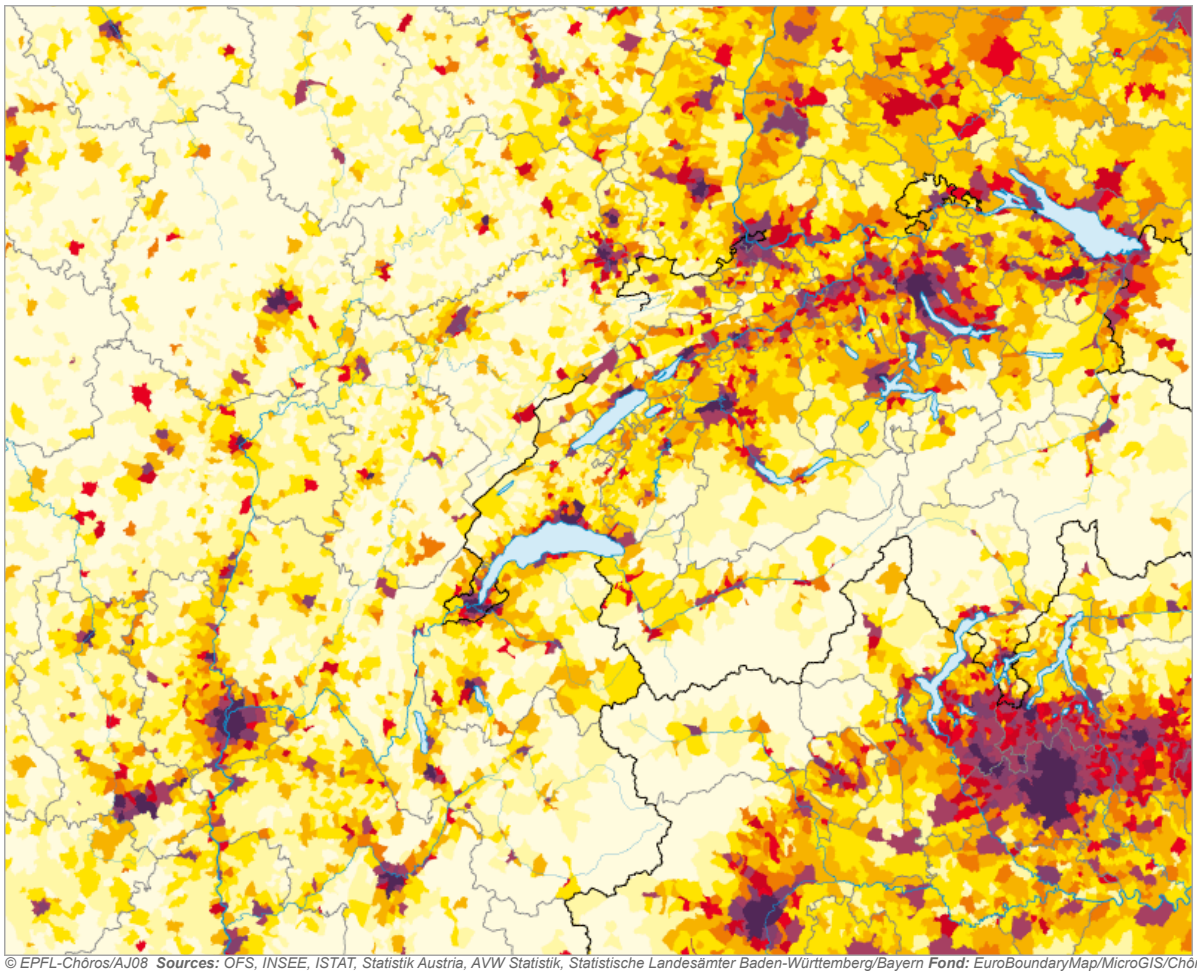

Légende

2000
1000
500
400
300
200
100
50
20

Densité de la population communale, en habitants/km2

Thèmes

- 2000
- 1990
- 1980
- **1970**
- 1960
- 1950
- 1940

Habillage

- **Aucun nom**
- Principales villes
- Régions NUTS
- Coord. suisses (50km)
- Coord. suisses (10km)

© EPFL-Chôros/AJ08 **Sources:** *OFS, INSEE, ISTAT, Statistik Austria, AVW Statistik, Statistische Landesämter Baden-Württemberg/Bayern* **Fond:** *EuroBoundaryMap/MicroGIS/Chôros*

Densité de population

1960

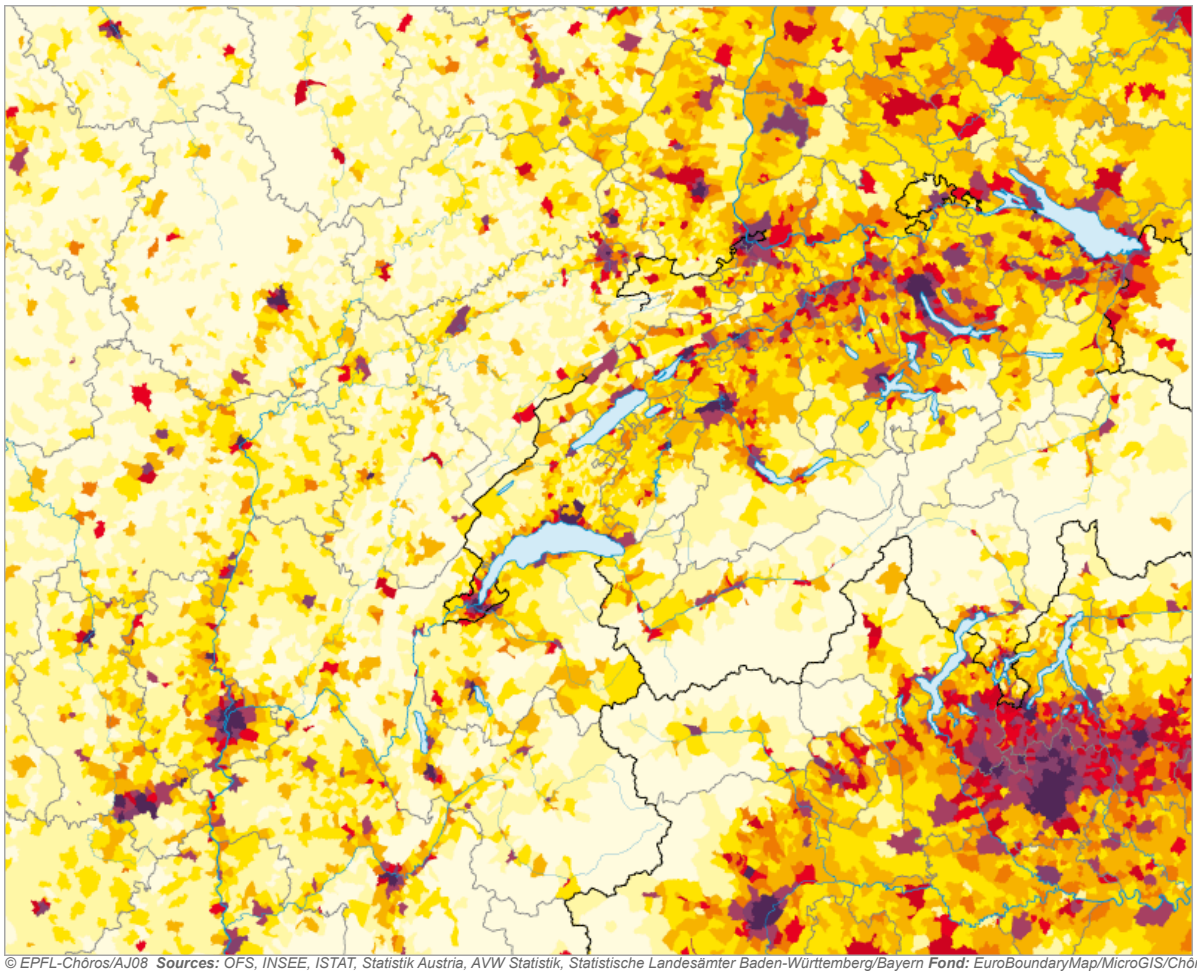

Légende

2000
1000
500
400
300
200
100
50
20

Densité de la population communale, en habitants/km2

Thèmes

- 2000
- 1990
- 1980
- 1970
- **1960**
- 1950
- 1940

Habillage

- **Aucun nom**
- Principales villes
- Régions NUTS
- Coord. suisses (50km)
- Coord. suisses (10km)

© EPFL-Chôros/AJ08 **Sources:** *OFS, INSEE, ISTAT, Statistik Austria, AVW Statistik, Statistische Landesämter Baden-Württemberg/Bayern* **Fond:** *EuroBoundaryMap/MicroGIS/Chôros*

Densité de population

1950

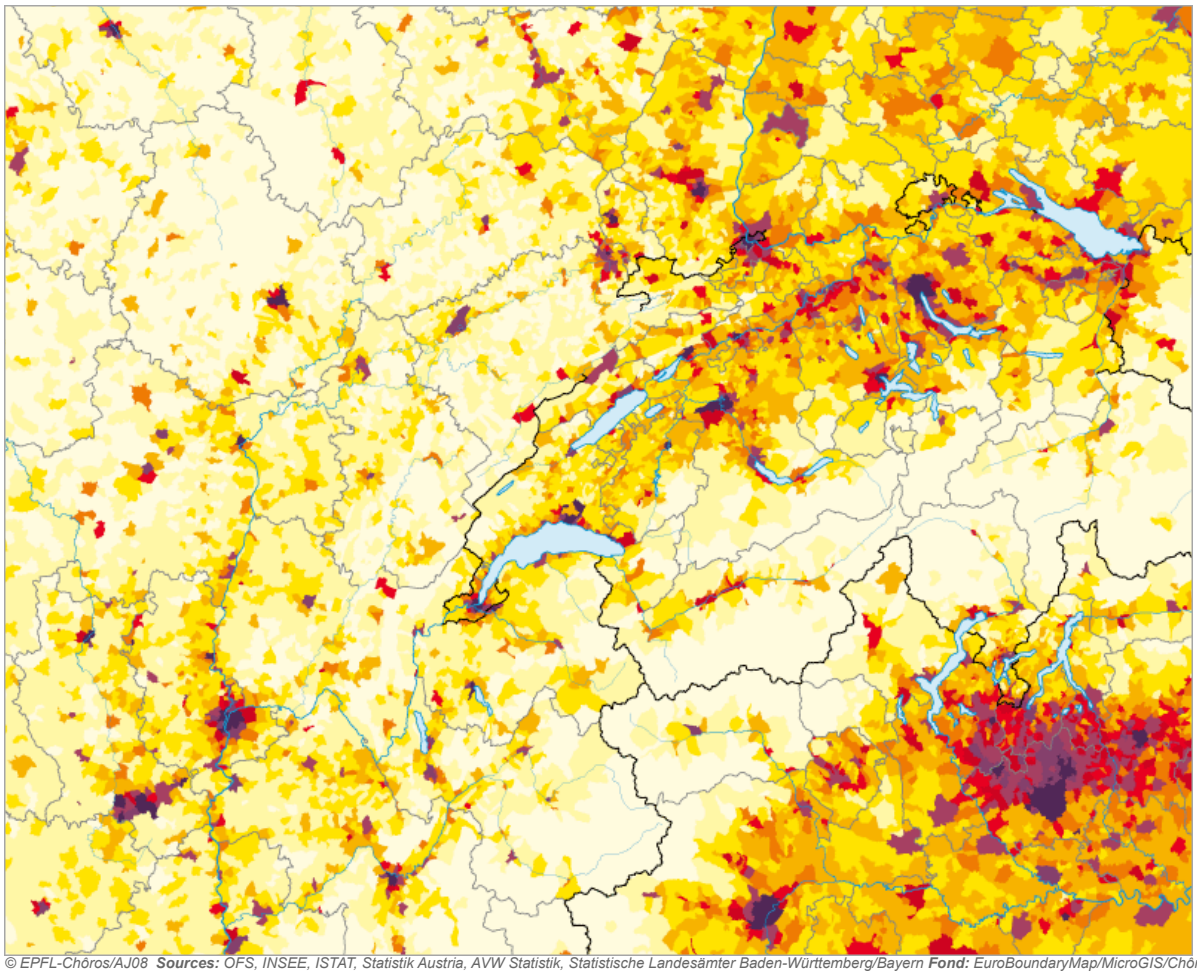

Légende

2000
1000
500
400
300
200
100
50
20

Densité de la population communale, en habitants/km2

Thèmes

- 2000
- 1990
- 1980
- 1970
- 1960
- **1950**
- 1940

Habillage

- **Aucun nom**
- Principales villes
- Régions NUTS
- Coord. suisses (50km)
- Coord. suisses (10km)

© EPFL-Chôros/AJ08 **Sources:** *OFS, INSEE, ISTAT, Statistik Austria, AVW Statistik, Statistische Landesämter Baden-Württemberg/Bayern* **Fond:** *EuroBoundaryMap/MicroGIS/Chôros*

Densité de population

1940

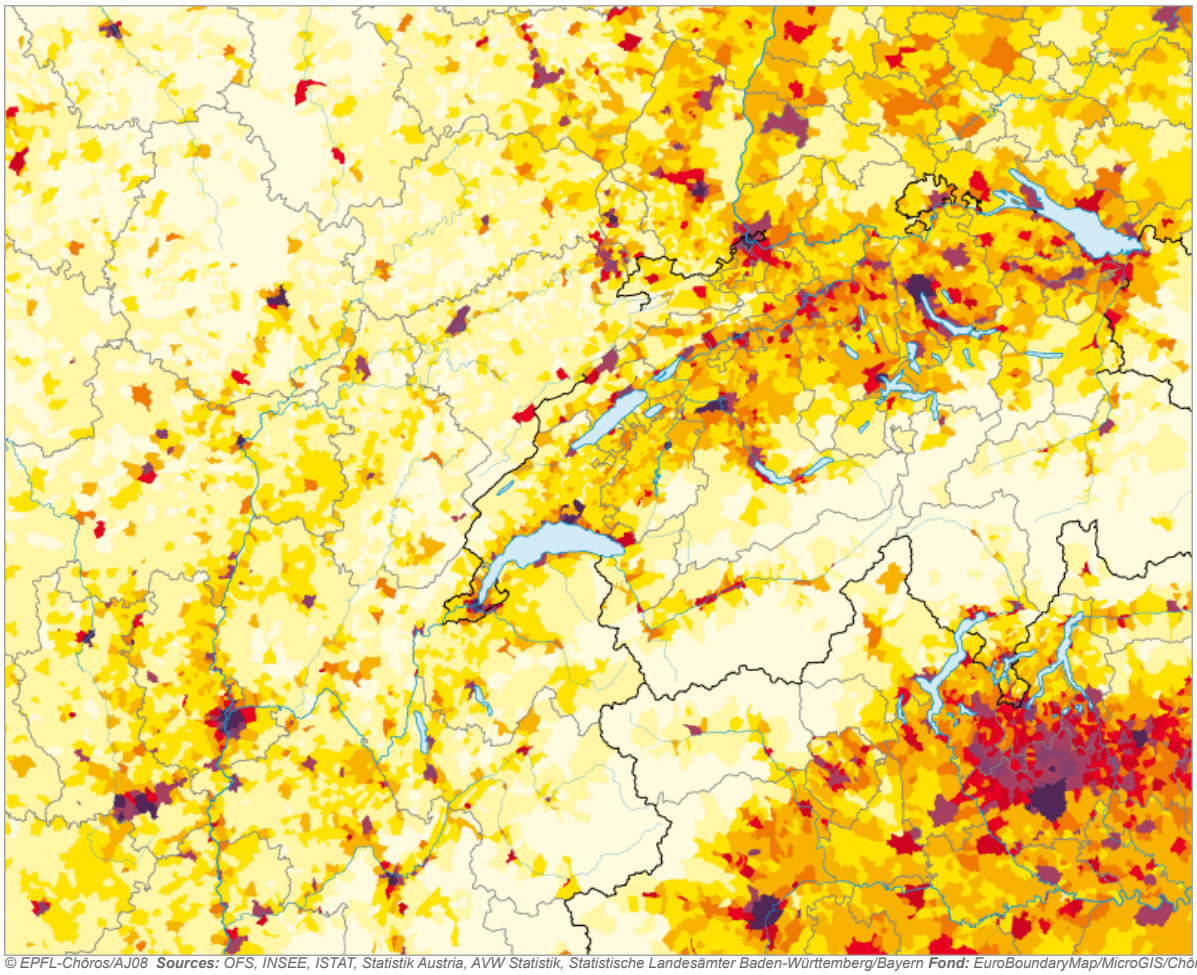

Légende

2000
1000
500
400
300
200
100
50
20

Densité de la population communale, en habitants/km2

Thèmes

- 2000
- 1990
- 1980
- 1970
- 1960
- 1950
- **1940**

Habillage

- **Aucun nom**
- Principales villes
- Régions NUTS
- Coord. suisses (50km)
- Coord. suisses (10km)

© EPFL-Chôros/AJ08 ***Sources:*** *OFS, INSEE, ISTAT, Statistik Austria, AVW Statistik, Statistische Landesämter Baden-Württemberg/Bayern* ***Fond:*** *EuroBoundaryMap/MicroGIS/Chôros*

Densité de population

2000

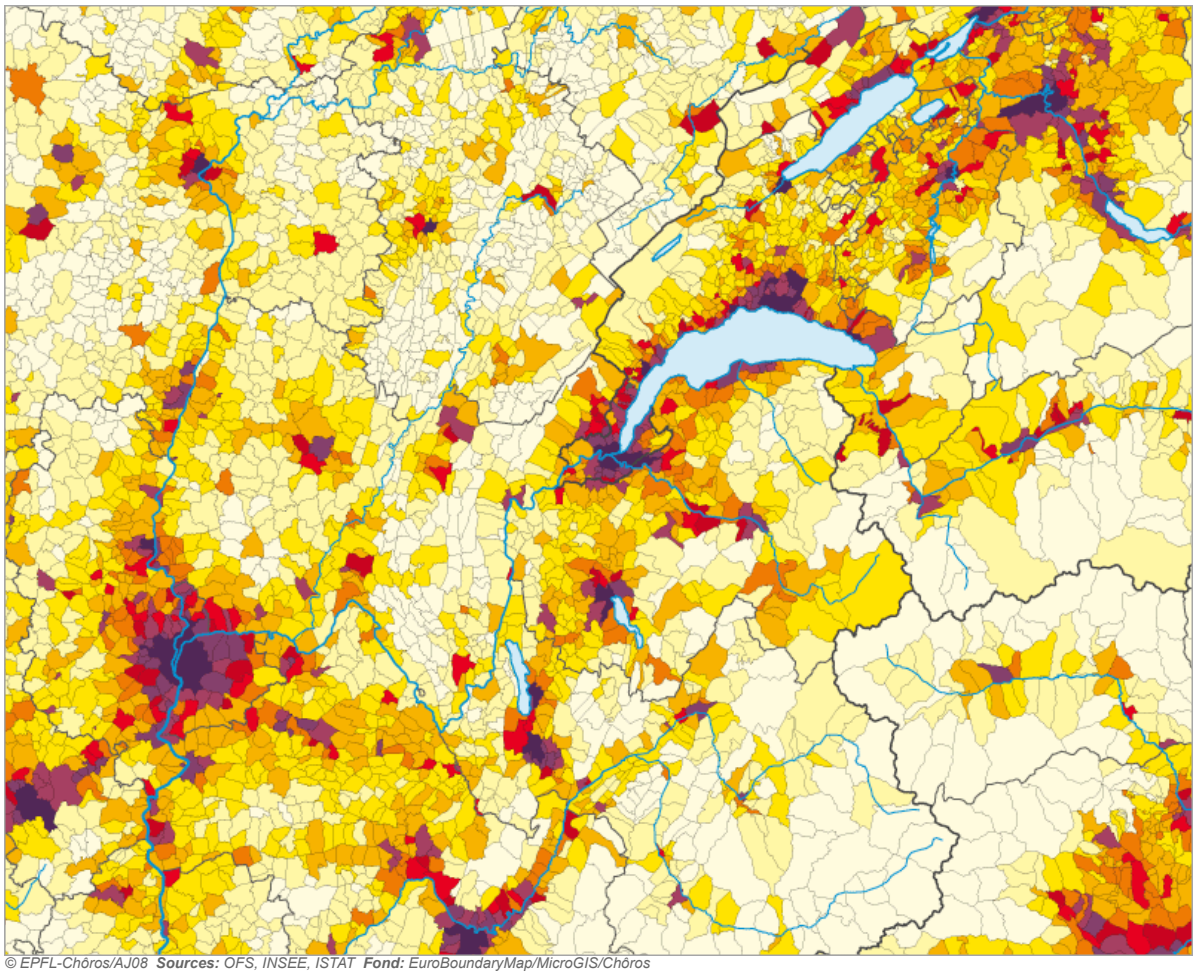

© EPFL-Chôros/AJ08 **Sources:** OFS, INSEE, ISTAT **Fond:** EuroBoundaryMap/MicroGIS/Chôros

Légende

2000
1000
500
400
300
200
100
50
20

Densité de la population communale, en habitants/km2

Thèmes

- **2000**
- 1990
- 1980
- 1970
- 1960
- 1950
- 1940

Habillage

- **Aucun nom**
- Principales villes
- Régions NUTS
- Coord. suisses (50km)
- Coord. suisses (10km)

Densité de population

1990

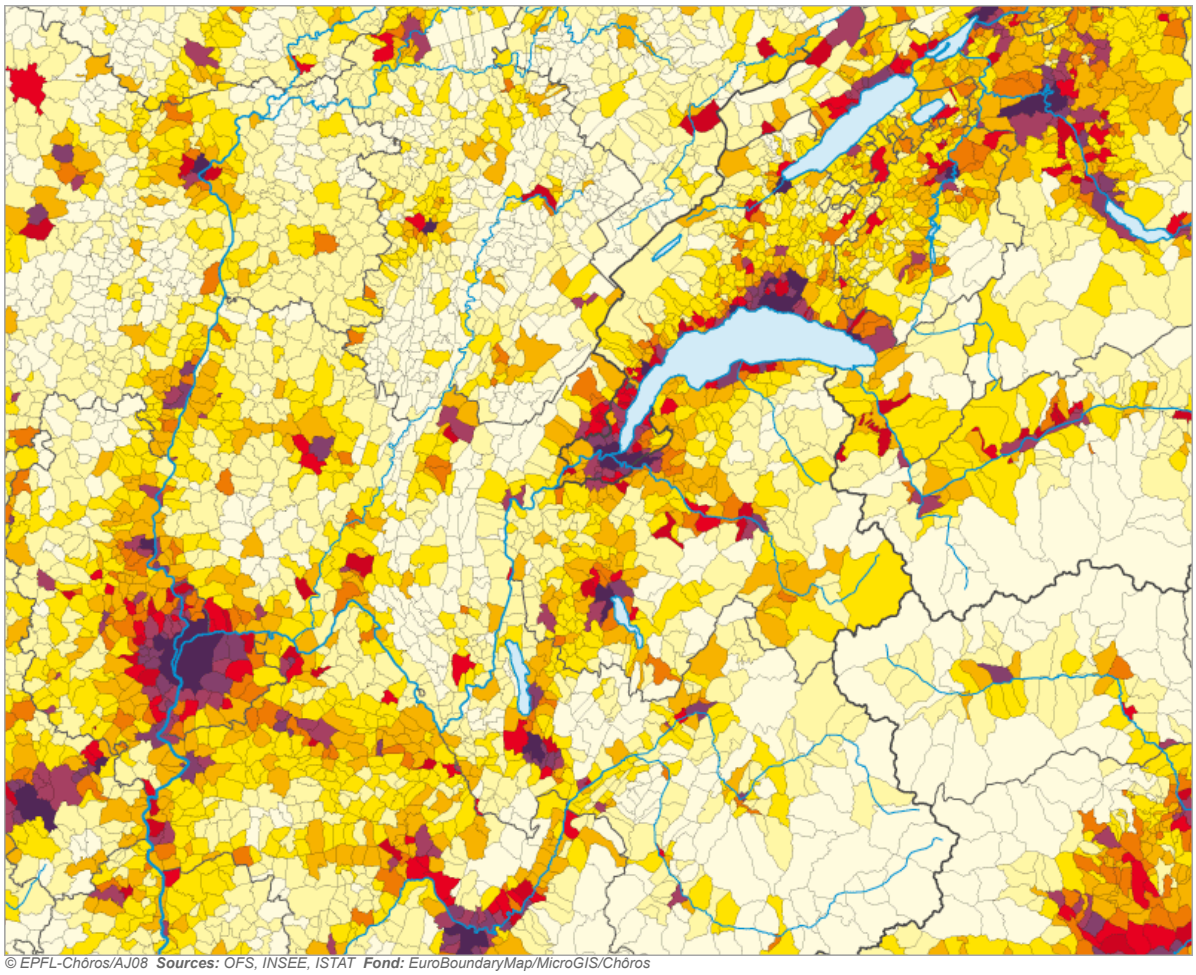

© EPFL-Chôros/AJ08 **Sources:** OFS, INSEE, ISTAT **Fond:** EuroBoundaryMap/MicroGIS/Chôros

Légende

2000
1000
500
400
300
200
100
50
20

Densité de la population communale, en habitants/km2

Thèmes

- 2000
- **1990**
- 1980
- 1970
- 1960
- 1950
- 1940

Habillage

- **Aucun nom**
- Principales villes
- Régions NUTS
- Coord. suisses (50km)
- Coord. suisses (10km)

Densité de population

1980

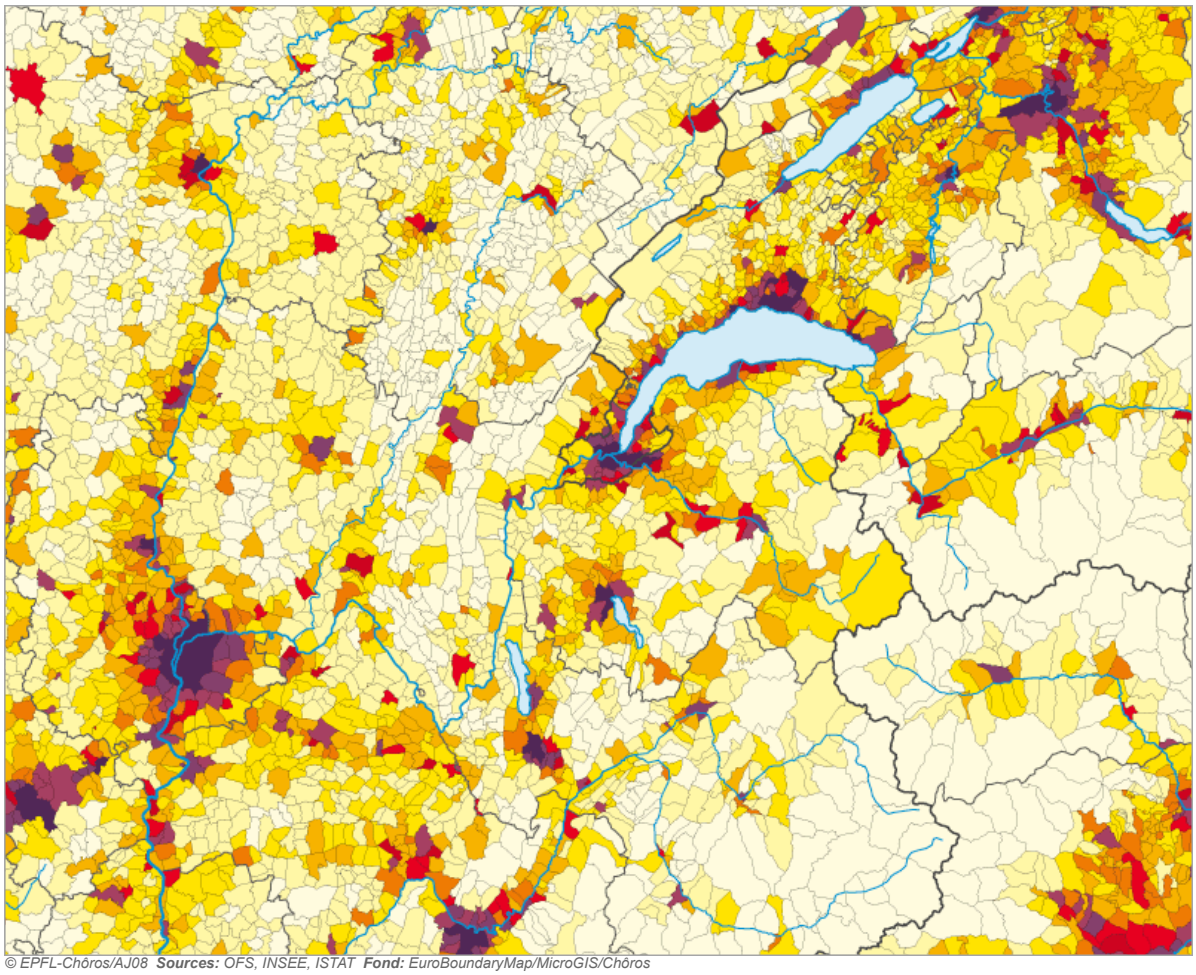

© EPFL-Chôros/AJ08 **Sources:** OFS, INSEE, ISTAT **Fond:** EuroBoundaryMap/MicroGIS/Chôros

Légende

2000
1000
500
400
300
200
100
50
20

Densité de la population communale, en habitants/km2

Thèmes

- 2000
- 1990
- **1980**
- 1970
- 1960
- 1950
- 1940

Habillage

- **Aucun nom**
- Principales villes
- Régions NUTS
- Coord. suisses (50km)
- Coord. suisses (10km)

Densité de population

1970

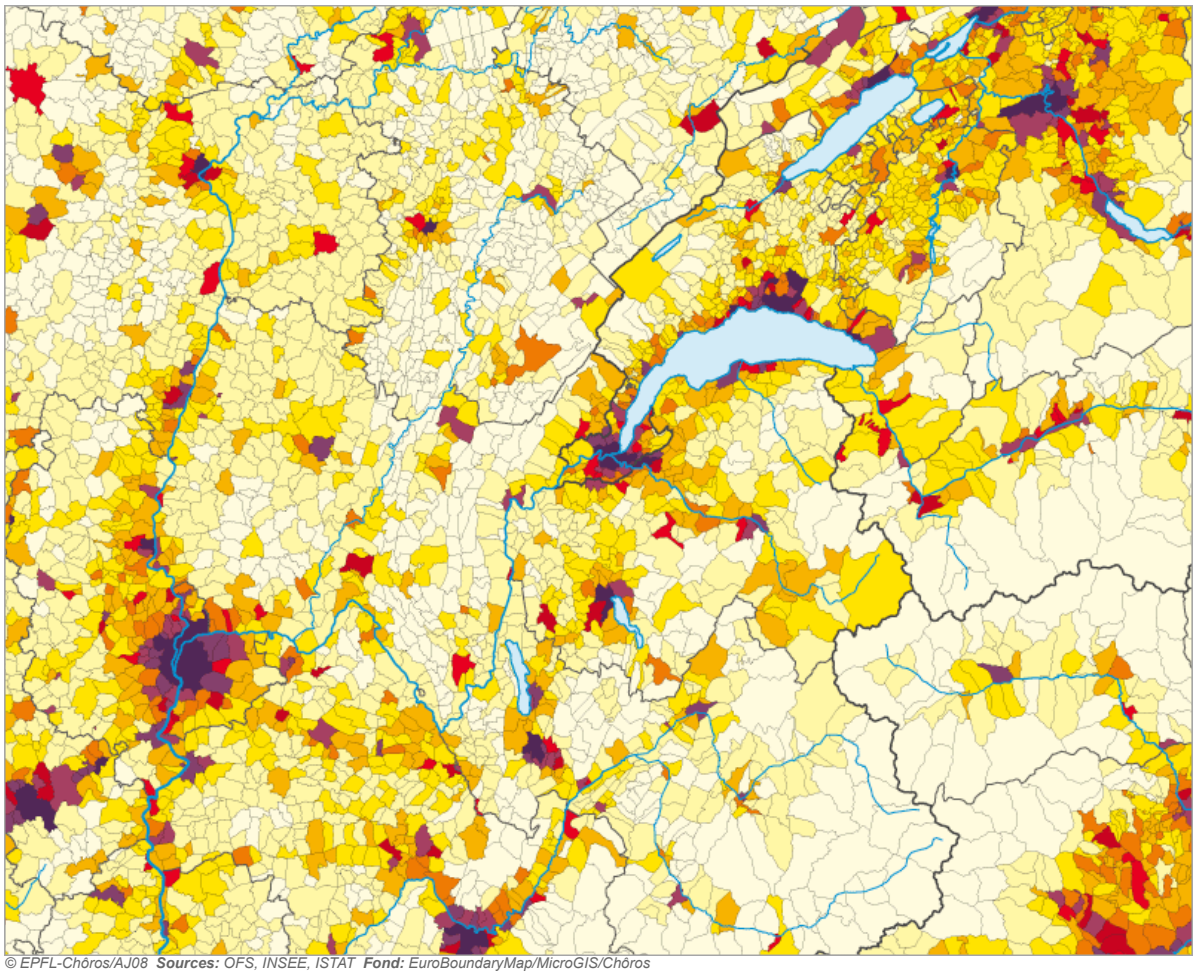

© EPFL-Chôros/AJ08 ***Sources:*** *OFS, INSEE, ISTAT* ***Fond:*** *EuroBoundaryMap/MicroGIS/Chôros*

Légende

2000
1000
500
400
300
200
100
50
20

Densité de la population communale, en habitants/km2

Thèmes

- 2000
- 1990
- 1980
- **1970**
- 1960
- 1950
- 1940

Habillage

- **Aucun nom**
- Principales villes
- Régions NUTS
- Coord. suisses (50km)
- Coord. suisses (10km)

Densité de population

1960

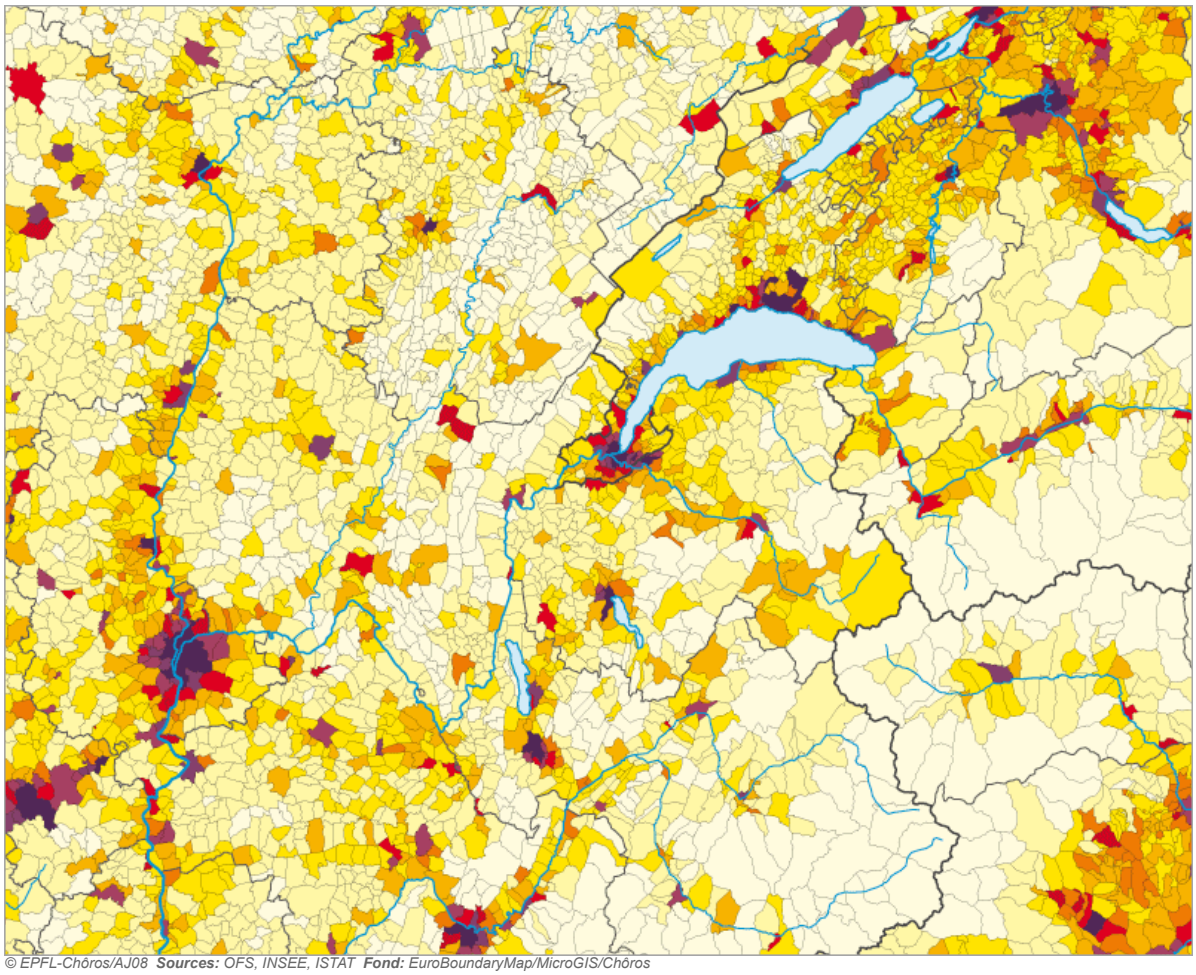

© EPFL-Chôros/AJ08 ***Sources:*** *OFS, INSEE, ISTAT* ***Fond:*** *EuroBoundaryMap/MicroGIS/Chôros*

Légende

2000
1000
500
400
300
200
100
50
20

Densité de la population communale, en habitants/km2

Thèmes

- 2000
- 1990
- 1980
- 1970
- **1960**
- 1950
- 1940

Habillage

- **Aucun nom**
- Principales villes
- Régions NUTS
- Coord. suisses (50km)
- Coord. suisses (10km)

Densité de population

1950

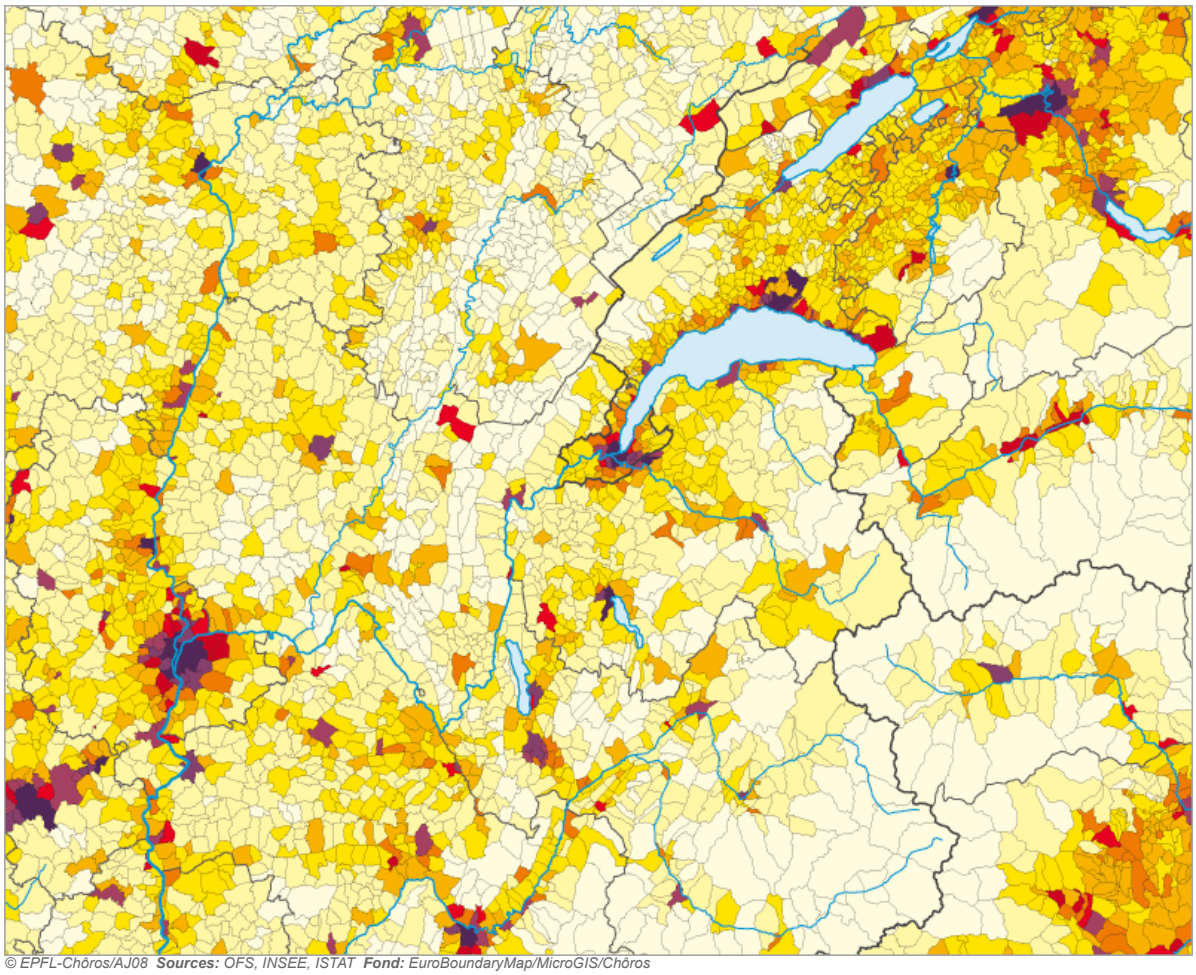

© EPFL-Chôros/AJ08 ***Sources:*** *OFS, INSEE, ISTAT* ***Fond:*** *EuroBoundaryMap/MicroGIS/Chôros*

Légende

2000
1000
500
400
300
200
100
50
20

Densité de la population communale, en habitants/km2

Thèmes

- 2000
- 1990
- 1980
- 1970
- 1960
- **1950**
- 1940

Habillage

- **Aucun nom**
- Principales villes
- Régions NUTS
- Coord. suisses (50km)
- Coord. suisses (10km)

Densité de population

1940

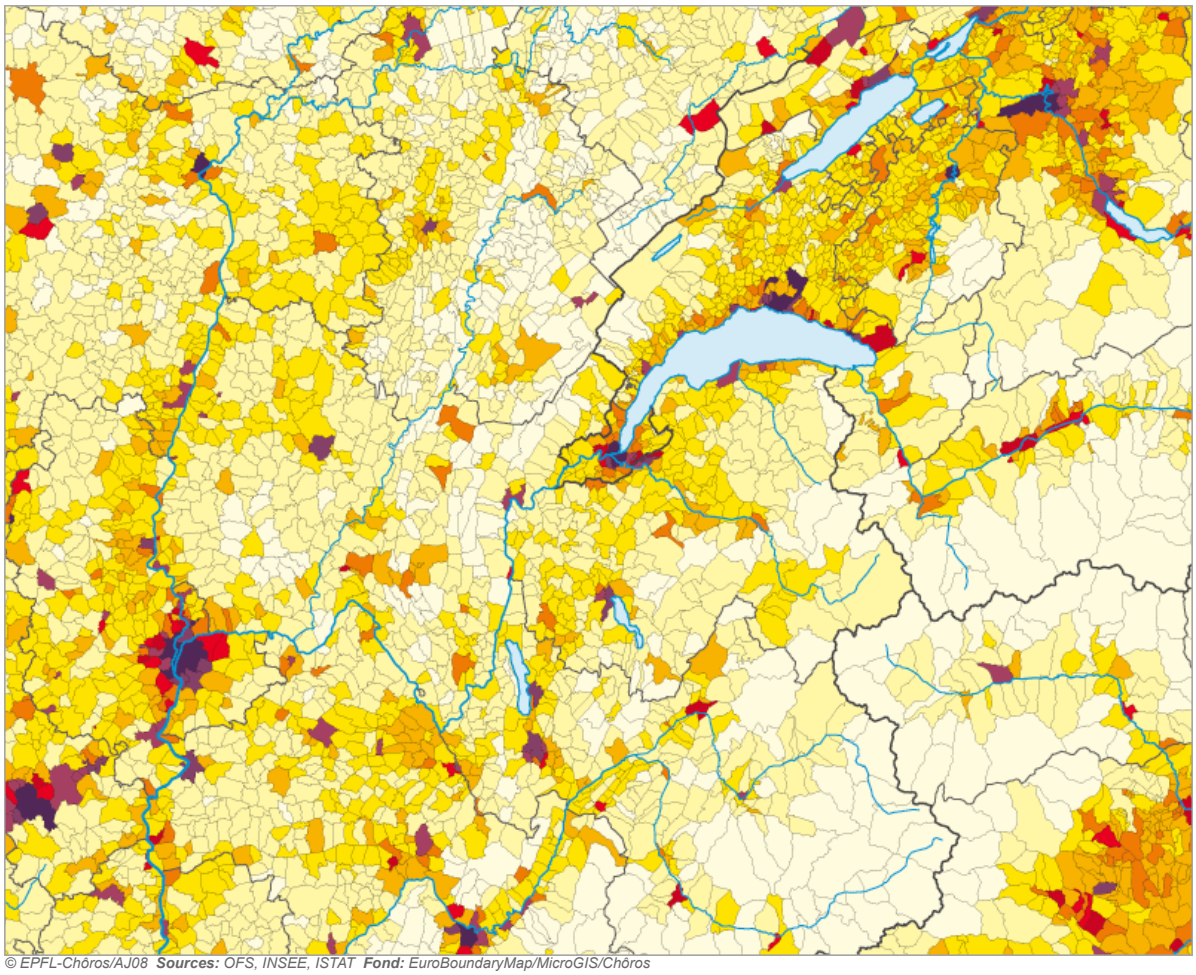

© EPFL-Chôros/AJ08 ***Sources:*** *OFS, INSEE, ISTAT* ***Fond:*** *EuroBoundaryMap/MicroGIS/Chôros*

Légende

2000
1000
500
400
300
200
100
50
20

Densité de la population communale, en habitants/km2

Thèmes

- 2000
- 1990
- 1980
- 1970
- 1960
- 1950
- **1940**

Habillage

- **Aucun nom**
- Principales villes
- Régions NUTS
- Coord. suisses (50km)
- Coord. suisses (10km)