Carte synthétique des secteurs d'activité

2000



Légende

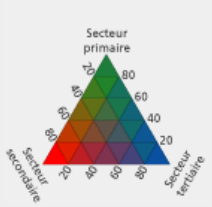

Part des actifs dans les secteurs primaire secondaire et tertiaire, en %

Habillage

- **Aucun nom**
- Principales villes
- Régions NUTS
- Coord. suisses (50km)
- Coord. suisses (10km)

© EPFL-Chôros/AJ08 ***Sources:*** *OFS, INSEE, ISTAT, Statistik Austria, AVW Statistik, Statistische Landesämter Baden-Württemberg/Bayern* ***Fond:*** *EuroBoundaryMap/MicroGIS/Chôros*

Secteur primaire

2000



Légende

20
15
10
5
1

Part des emplois dans le secteur primaire, en %

Thèmes

- **Secteur primaire**
- Secteur secondaire
- Secteur tertiaire

Habillage

- **Aucun nom**
- Principales villes
- Régions NUTS
- Coord. suisses (50km)
- Coord. suisses (10km)

© EPFL-Chôros/AJ08 ***Sources:*** *OFS, INSEE, ISTAT, Statistik Austria, AVW Statistik, Statistische Landesämter Baden-Württemberg/Bayern* ***Fond:*** *EuroBoundaryMap/MicroGIS/Chôros*

Secteur secondaire

2000



Légende

52
44
36
28
20

Part des emplois dans le secteur secondaire, en %

Thèmes

- Secteur primaire
- **Secteur secondaire**
- Secteur tertiaire

Habillage

- **Aucun nom**
- Principales villes
- Régions NUTS
- Coord. suisses (50km)
- Coord. suisses (10km)

© EPFL-Chôros/AJ08 ***Sources:*** *OFS, INSEE, ISTAT, Statistik Austria, AVW Statistik, Statistische Landesämter Baden-Württemberg/Bayern* ***Fond:*** *EuroBoundaryMap/MicroGIS/Chôros*

Secteur tertiaire

2000



Légende

70
60
50
40
30

Part des emplois dans le secteur tertiaire, en %

Thèmes

- Secteur primaire
- Secteur secondaire
- **Secteur tertiaire**

Habillage

- **Aucun nom**
- Principales villes
- Régions NUTS
- Coord. suisses (50km)
- Coord. suisses (10km)

© EPFL-Chôros/AJ08 ***Sources:*** *OFS, INSEE, ISTAT, Statistik Austria, AVW Statistik, Statistische Landesämter Baden-Württemberg/Bayern* ***Fond:*** *EuroBoundaryMap/MicroGIS/Chôros*

Secteur primaire

2000

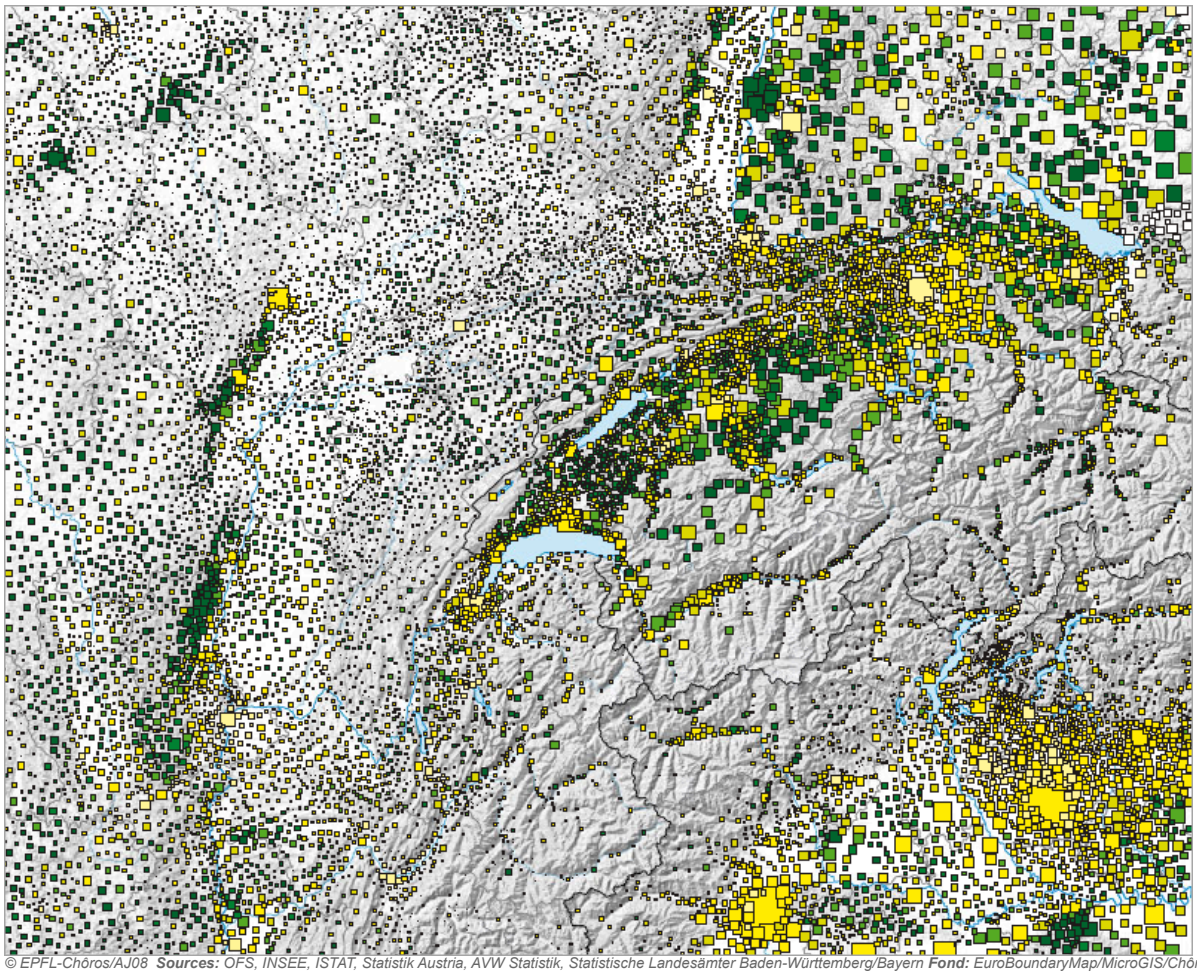

Légende

20
15
10
5
1

Part des emplois dans le secteur primaire, en %

6'110
2'700
700

Emplois dans le secteur primaire en 2000

Thèmes

- **Secteur primaire**
- Secteur secondaire
- Secteur tertiaire

Habillage

- **Aucun nom**
- Principales villes
- Régions NUTS
- Coord. suisses (50km)
- Coord. suisses (10km)
- Masquer le relief

© EPFL-Chôros/AJ08 **Sources:** *OFS, INSEE, ISTAT, Statistik Austria, AVW Statistik, Statistische Landesämter Baden-Württemberg/Bayern* **Fond:** *EuroBoundaryMap/MicroGIS/Chôros*

Secteur secondaire

2000



Légende

60
50
40
30
20

Part des emplois dans le secteur secondaire, en %

121'900
70'000
30'000
8'000

Emplois dans le secteur secondaire en 2000

(taille des symboles des secteurs secondaire et tertiaire comparable)

Thèmes

- Secteur primaire
- **Secteur secondaire**
- Secteur tertiaire

Habillage

- **Aucun nom**
- Principales villes
- Régions NUTS
- Coord. suisses (50km)
- Coord. suisses (10km)
- Masquer le relief

© EPFL-Chôros/AJ08 **Sources:** *OFS, INSEE, ISTAT, Statistik Austria, AVW Statistik, Statistische Landesämter Baden-Württemberg/Bayern* **Fond:** *EuroBoundaryMap/MicroGIS/Chôros*

Secteur tertiaire

2000

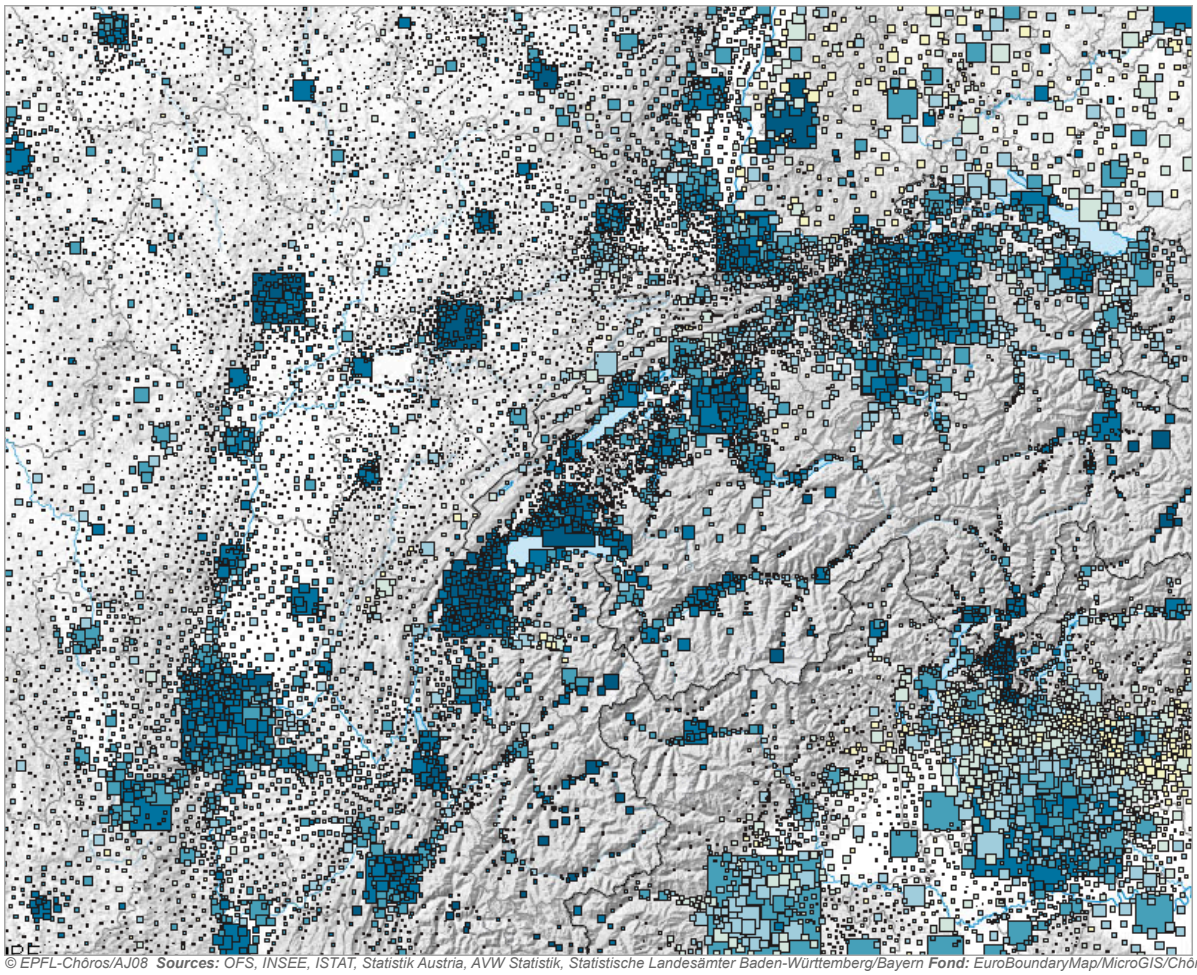

Légende

80
70
60
50
40

Part des emplois dans le secteur tertiaire, en %

416'200
235'000
100'000
25'000

Emplois dans le secteur tertiaire en 2000

(taille des symboles des secteurs secondaire et tertiaire comparable)

Thèmes

- Secteur primaire
- Secteur secondaire
- **Secteur tertiaire**

Habillage

- **Aucun nom**
- Principales villes
- Régions NUTS
- Coord. suisses (50km)
- Coord. suisses (10km)
- Masquer le relief

© EPFL-Chôros/AJ08 **Sources:** *OFS, INSEE, ISTAT, Statistik Austria, AVW Statistik, Statistische Landesämter Baden-Württemberg/Bayern* **Fond:** *EuroBoundaryMap/MicroGIS/Chôros*

Secteur primaire

2000



© EPFL-Chôros/AJ08 **Sources:** OFS, INSEE, ISTAT **Fond:** EuroBoundaryMap/MicroGIS/Chôros

Légende

20.0
10.0
5.0
3.0
1.5

Part des emplois dans le secteur primaire, en %

Thèmes

- **Secteur primaire**
- Secteur secondaire
- Secteur tertiaire

Habillage

- **Aucun nom**
- Principales villes
- Régions NUTS
- Coord. suisses (50km)
- Coord. suisses (10km)

Secteur secondaire

2000

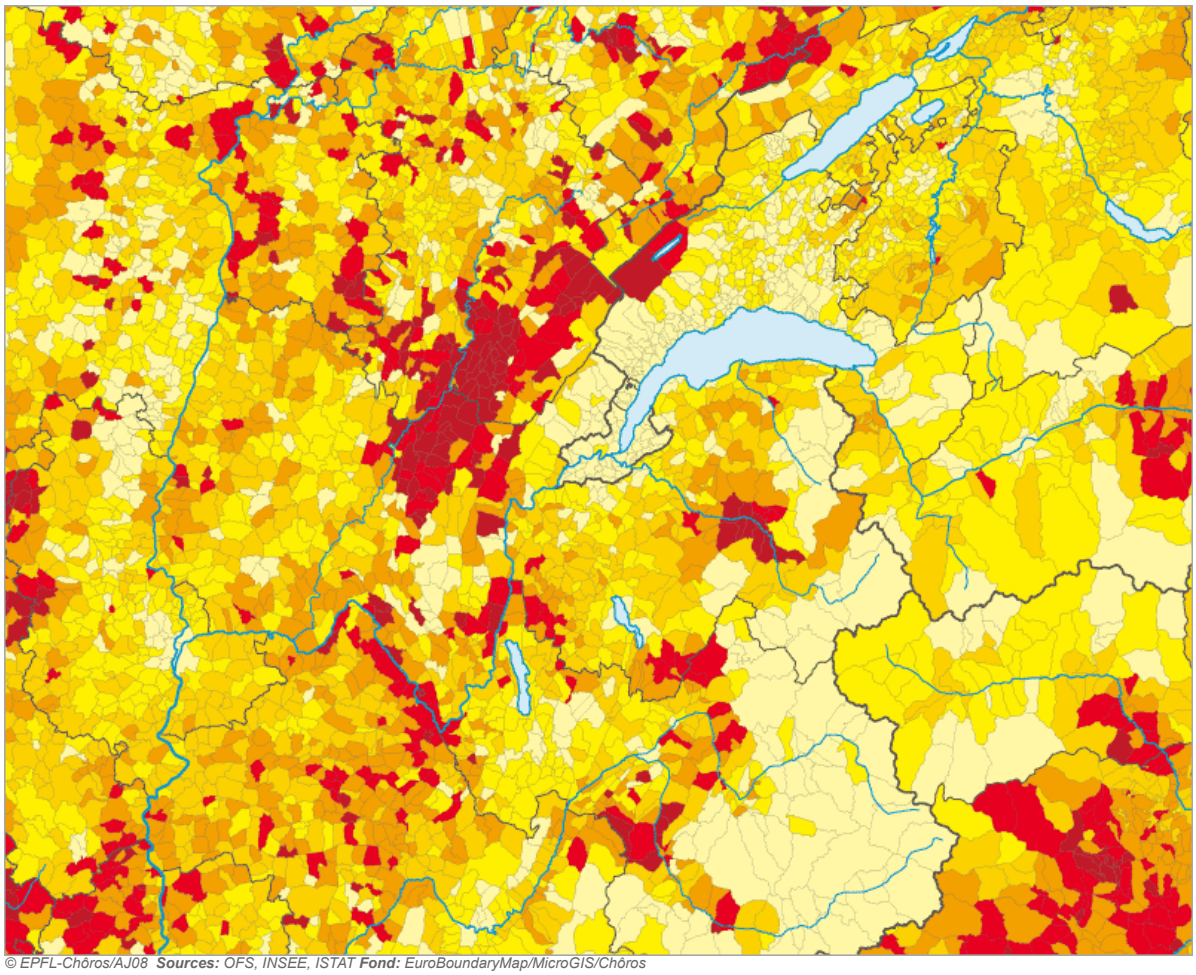

© EPFL-Chôros/AJ08 **Sources:** OFS, INSEE, ISTAT **Fond:** EuroBoundaryMap/MicroGIS/Chôros

Légende

52.0
44.0
36.0
28.0
20.0

Part des emplois dans le secteur secondaire, en %

Thèmes

- Secteur primaire
- **Secteur secondaire**
- Secteur tertiaire

Habillage

- **Aucun nom**
- Principales villes
- Régions NUTS
- Coord. suisses (50km)
- Coord. suisses (10km)

Secteur tertiaire

2000



© EPFL-Chôros/AJ08 **Sources:** OFS, INSEE, ISTAT **Fond:** EuroBoundaryMap/MicroGIS/Chôros

Légende

75.0
65.0
55.0
45.0
35.0

Part des emplois dans le secteur tertiaire, en %

Thèmes

- Secteur primaire
- Secteur secondaire
- **Secteur tertiaire**

Habillage

- **Aucun nom**
- Principales villes
- Régions NUTS
- Coord. suisses (50km)
- Coord. suisses (10km)

Secteur primaire

2000

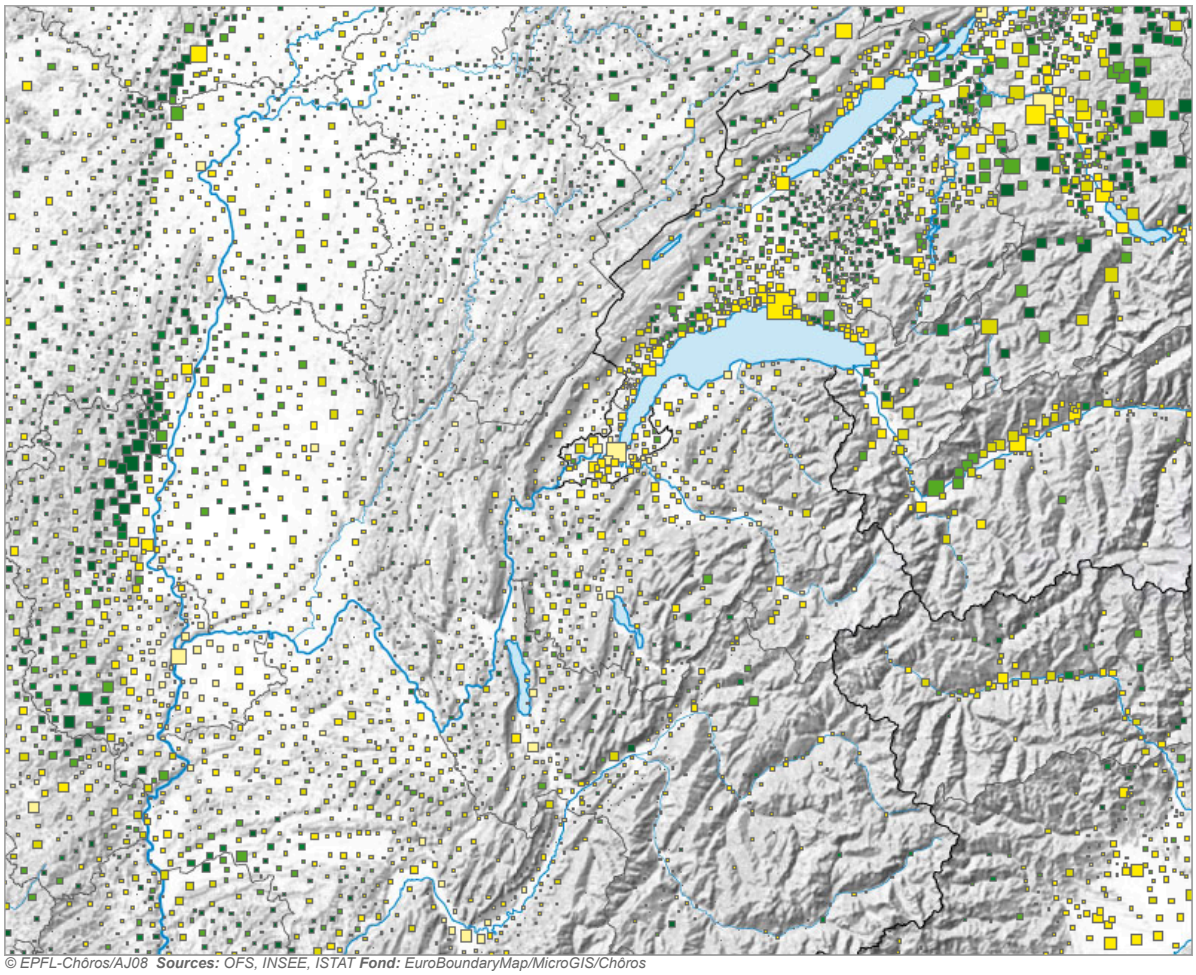

© EPFL-Chôros/AJ08 **Sources:** OFS, INSEE, ISTAT **Fond:** EuroBoundaryMap/MicroGIS/Chôros

Légende

20
15
10
5
1

Part des emplois dans le secteur primaire, en %

6'080
3'000
700

Emplois dans le secteur primaire en 2000

Thèmes

- **Secteur primaire**
- Secteur secondaire
- Secteur tertiaire

Habillage

- **Aucun nom**
- Principales villes
- Régions NUTS
- Coord. suisses (50km)
- Coord. suisses (10km)
- Masquer le relief

Secteur secondaire

2000

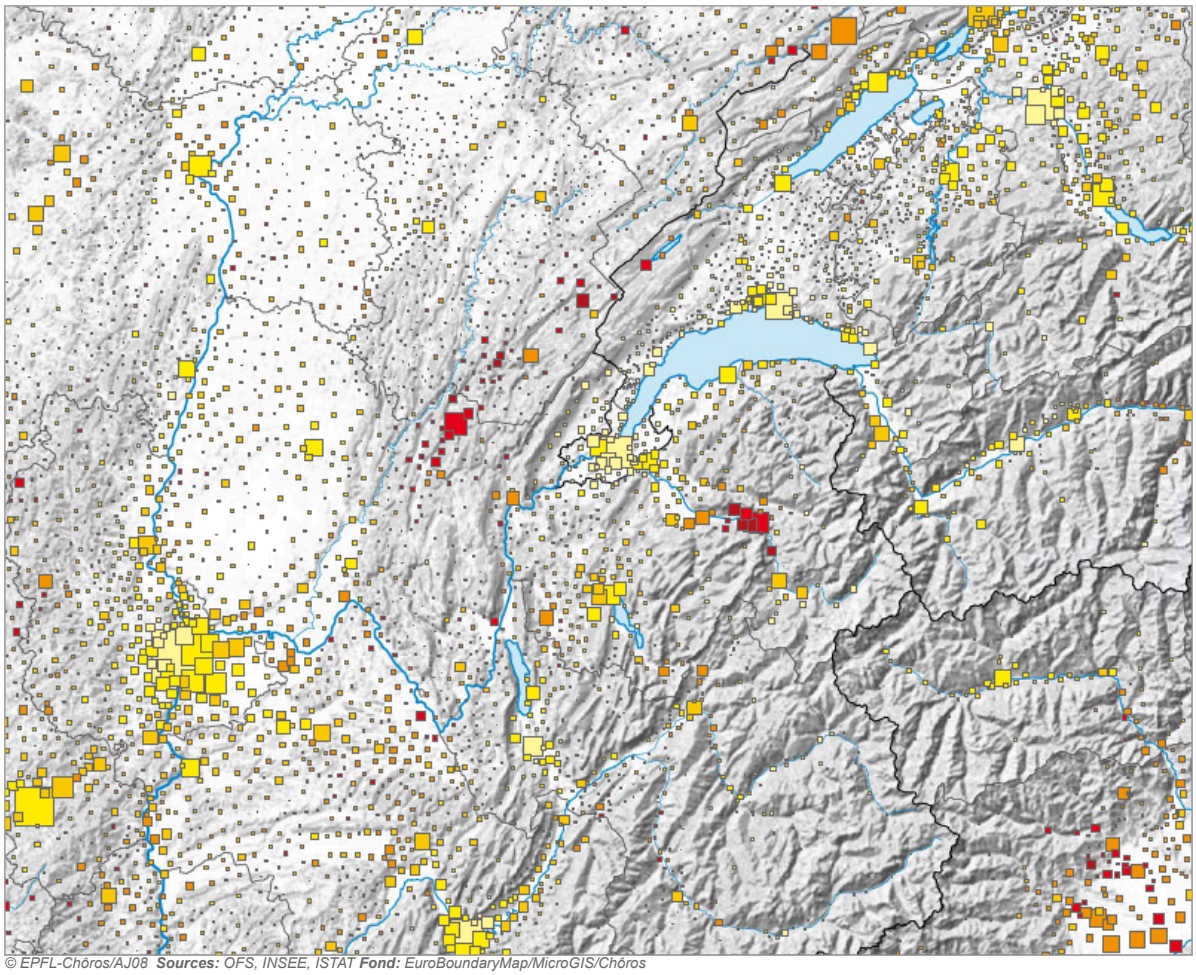

© EPFL-Chôros/AJ08 **Sources:** OFS, INSEE, ISTAT **Fond:** EuroBoundaryMap/MicroGIS/Chôros

Légende

60
50
40
30
20

Part des emplois dans le secteur secondaire, en %

37'600
17'5000
4'000

Emplois dans le secteur secondaire en 2000

(taille des symboles des secteurs secondaire et tertiaire comparable)

Thèmes

- Secteur primaire
- **Secteur secondaire**
- Secteur tertiaire

Habillage

- **Aucun nom**
- Principales villes
- Régions NUTS
- Coord. suisses (50km)
- Coord. suisses (10km)
- Masquer le relief

Secteur tertiaire

2000

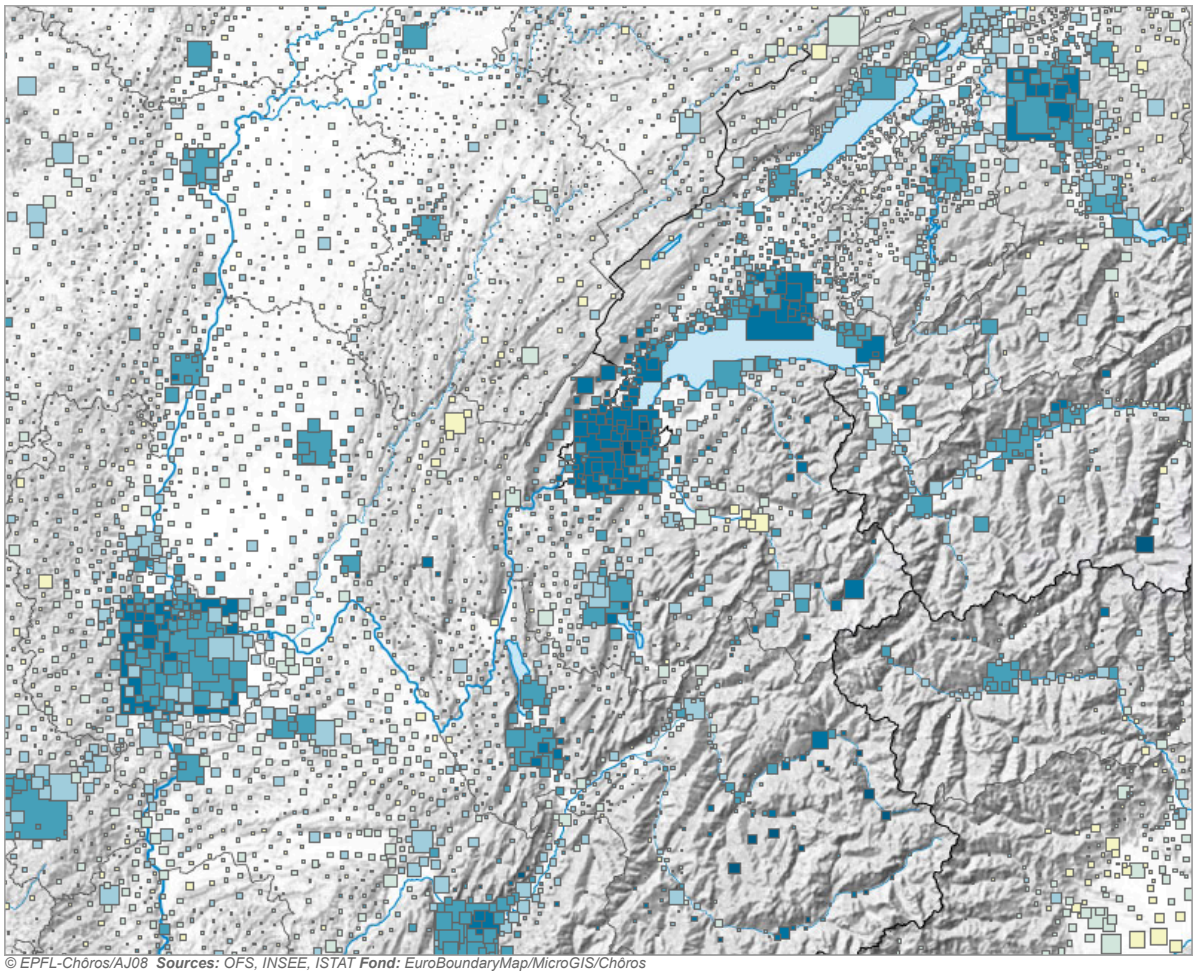

© EPFL-Chôros/AJ08 **Sources:** OFS, INSEE, ISTAT **Fond:** EuroBoundaryMap/MicroGIS/Chôros

Légende

90
80
70
60
50

Part des emplois dans le secteur tertiaire, en %

151'260
85'000
40'000
10'000

Emplois dans le secteur tertiaire en 2000

(taille des symboles des secteurs secondaire et tertiaire comparable)

Thèmes

- Secteur primaire
- Secteur secondaire
- **Secteur tertiaire**

Habillage

- **Aucun nom**
- Principales villes
- Régions NUTS
- Coord. suisses (50km)
- Coord. suisses (10km)
- Masquer le relief