Maisons individuelles

2000

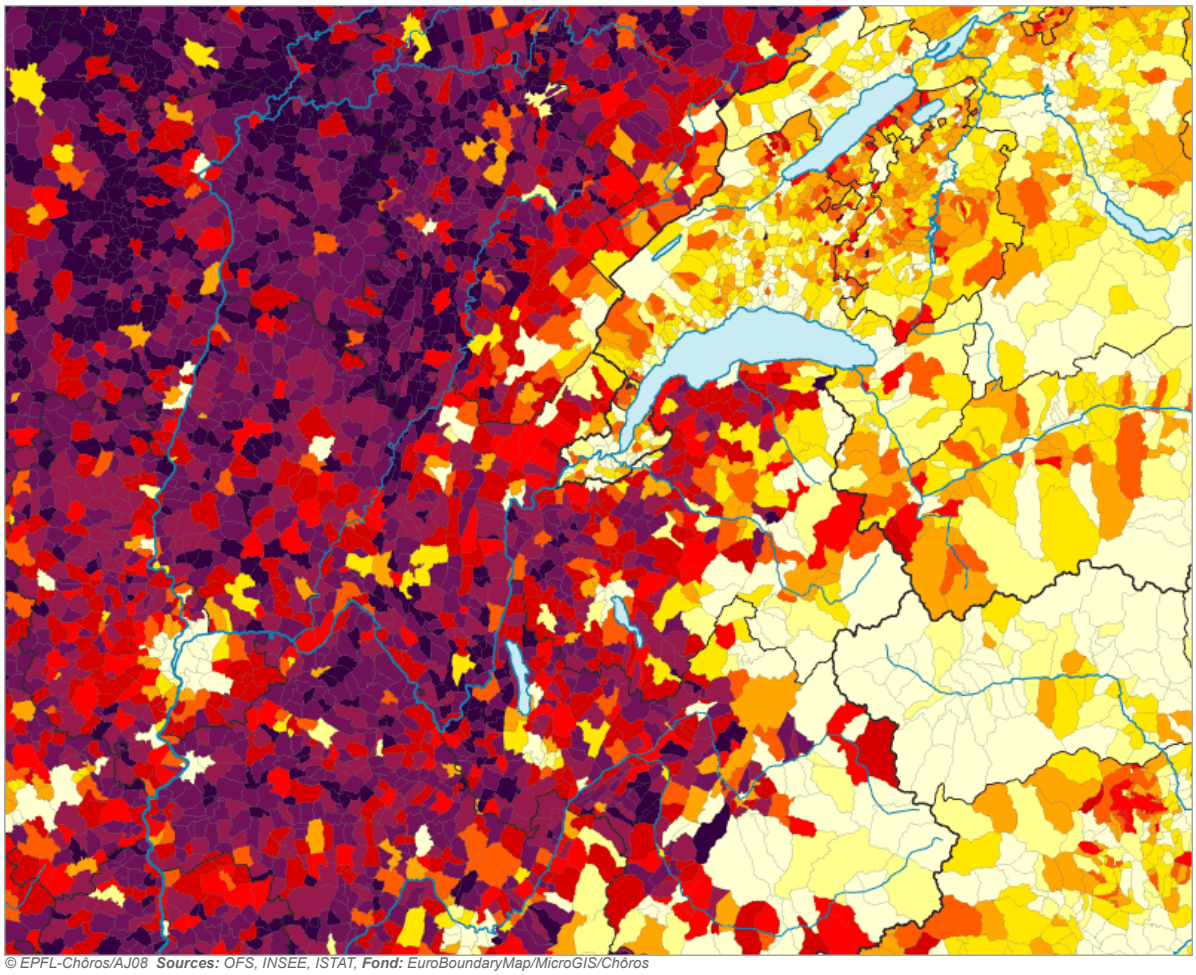

Légende

99.9
95.0
90.0
80.0
70.0
60.0
50.0
40.0
30.0

Part des logements (principaux, secondaires ou vacants) dans des bâtiments d'un seul logement, en %

Habillage

- **Aucun nom**
- Principales villes
- Régions NUTS
- Coord. suisses (50km)
- Coord. suisses (10km)

© EPFL-Chôros/AJ08 ***Sources:*** *OFS, INSEE, ISTAT,* ***Fond:*** *EuroBoundaryMap/MicroGIS/Chôros*

Personnes par logement

2000

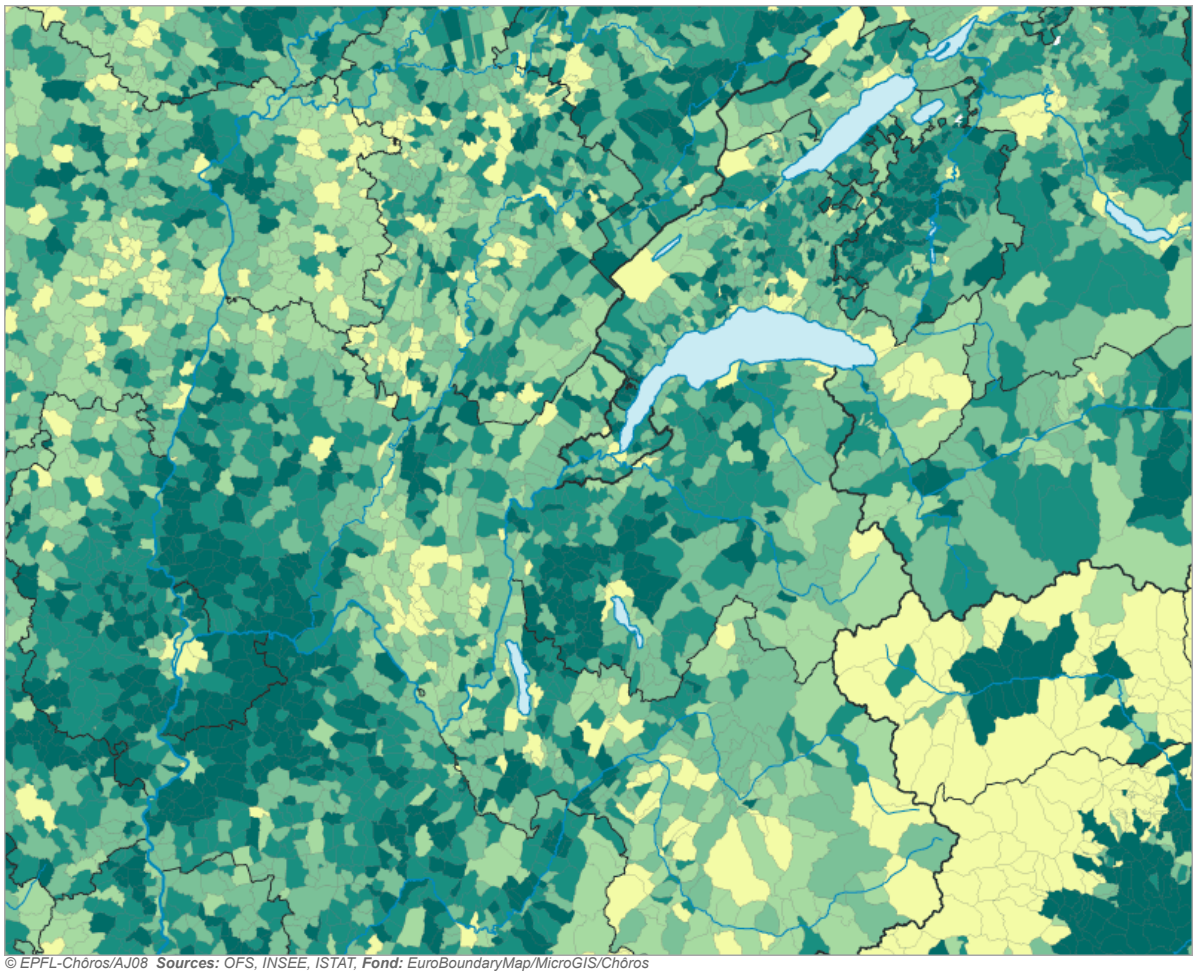

Légende

2.8
2.6
2.4
2.2

Nombre moyen de personnes par logement occupé

Habillage

- **Aucun nom**
- Principales villes
- Régions NUTS
- Coord. suisses (50km)
- Coord. suisses (10km)

© EPFL-Chôros/AJ08 ***Sources:*** *OFS, INSEE, ISTAT,* ***Fond:*** *EuroBoundaryMap/MicroGIS/Chôros*

Variation annuelle moyenne du nombre de logements par commune, en % (1)

entre 1990 et 1999(F)/2000(CH)

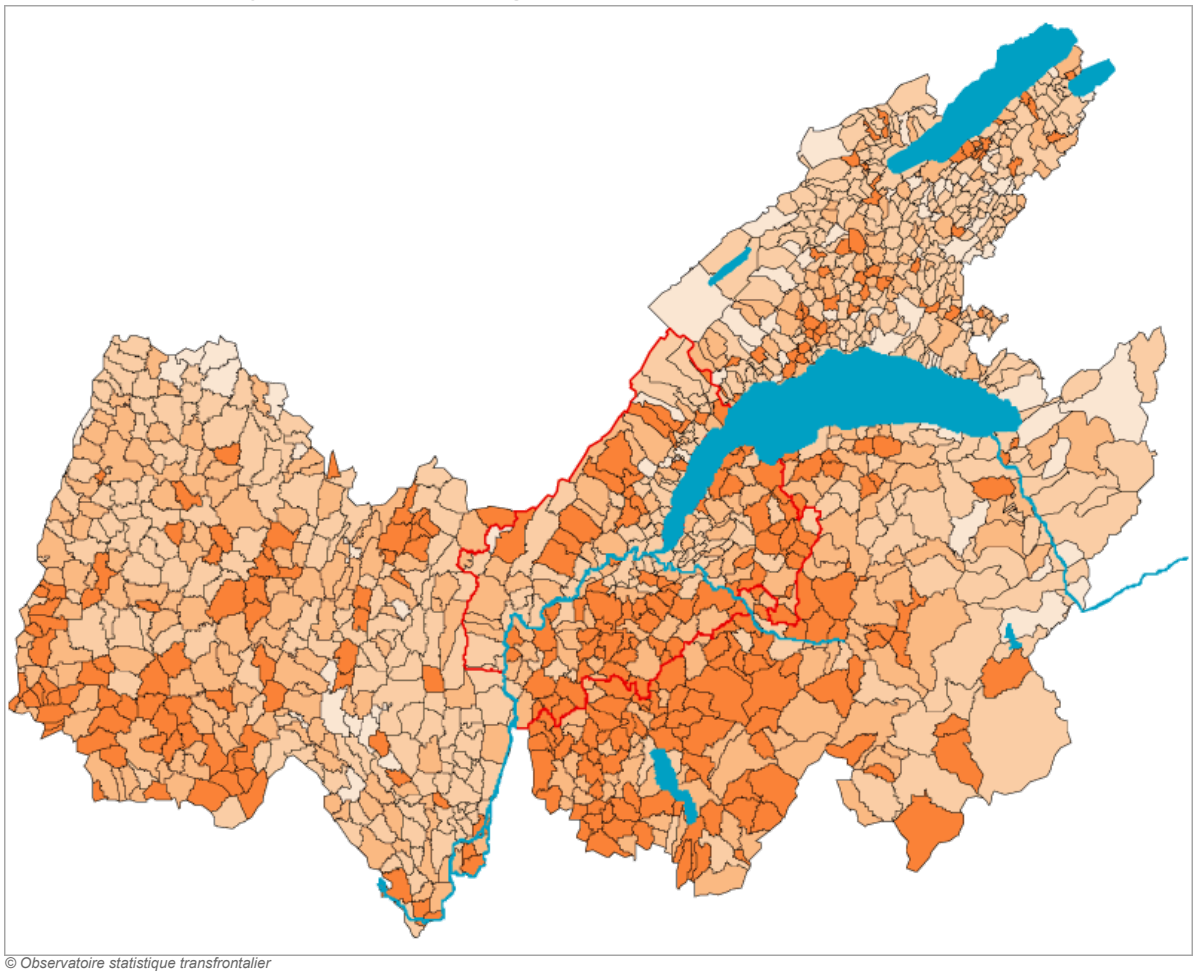

Légende

- -2,7 à 0 (86)
- 0 à 1,5 (477)
- 1,5 à 2,5 (333)
- 2,5 à 8,6 (307)
- Agglo. transf.: périmètre d'étude de l'Observatoire statistique transfrontalier

(1)
Le district de la Broye (canton de Fribourg), dont la plus grande partie est enclavée dans le territoire du canton de Vaud à son extrémité Nord-Est, ainsi que les districts de Monthey et de Saint-Maurice (canton du Valais), insérés entre Vaud et Haute-Savoie, ont été inclus dans la représentation cartographique.

© Observatoire statistique transfrontalier

Part des maisons individuelles dans l'ensemble des logements, en % (1)

1999 (F) ou 2000 (CH)

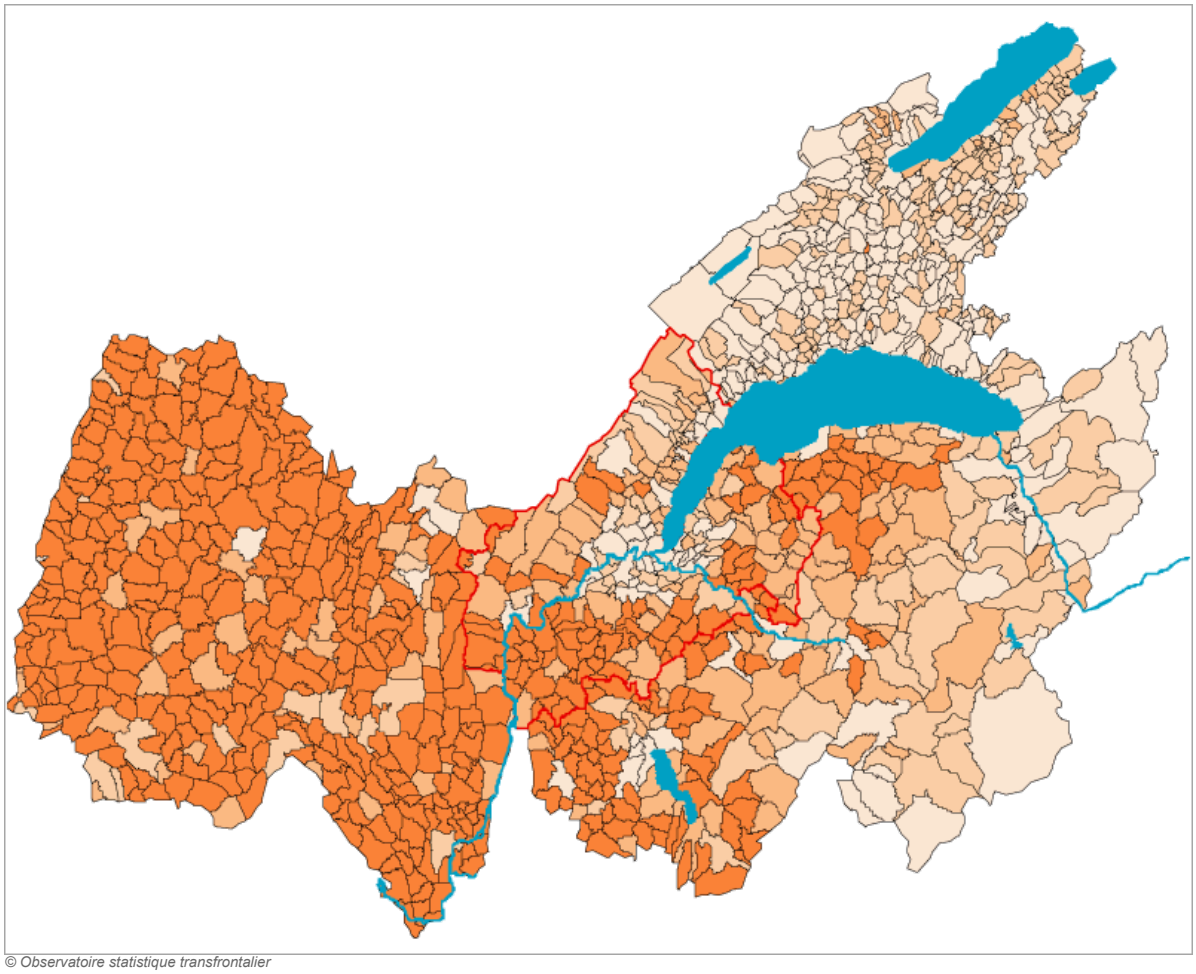

Légende

- 0 à 40 (294)
- 40 à 60 (252)
- 60 à 80 (175)
- 80 à 100 (482)
- Agglo. transf.: périmètre d'étude de l'Observatoire statistique transfrontalier

(1)
Le district de la Broye (canton de Fribourg), dont la plus grande partie est enclavée dans le territoire du canton de Vaud à son extrémité Nord-Est, ainsi que les districts de Monthey et de Saint-Maurice (canton du Valais), insérés entre Vaud et Haute-Savoie, ont été inclus dans la représentation cartographique.

© Observatoire statistique transfrontalier

Part des logements occupés par leurs propriétaires, en % (1)

1999 (F) ou 2000 (CH)

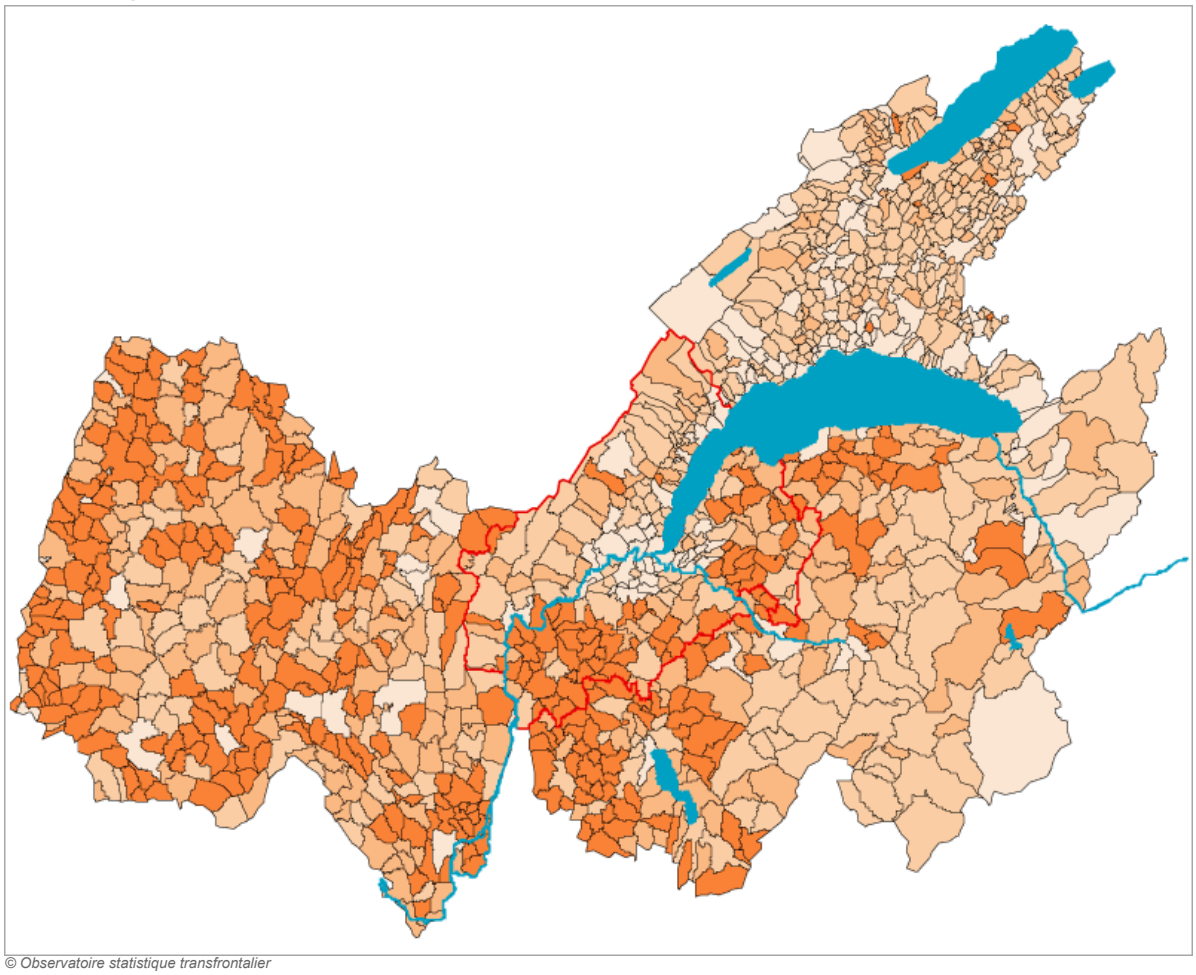

Légende

- 0 à 47 (163)
- 47 à 65 (433)
- 65 à 75 (279)
- 75 à 95 (328)
- Agglo. transf.: périmètre d'étude de l'Observatoire statistique transfrontalier

(1)
Le district de la Broye (canton de Fribourg), dont la plus grande partie est enclavée dans le territoire du canton de Vaud à son extrémité Nord-Est, ainsi que les districts de Monthey et de Saint-Maurice (canton du Valais), insérés entre Vaud et Haute-Savoie, ont été inclus dans la représentation cartographique.

© Observatoire statistique transfrontalier

Nombre moyen d'habitants par logement (1)

1999 (F) ou 2000 (CH)

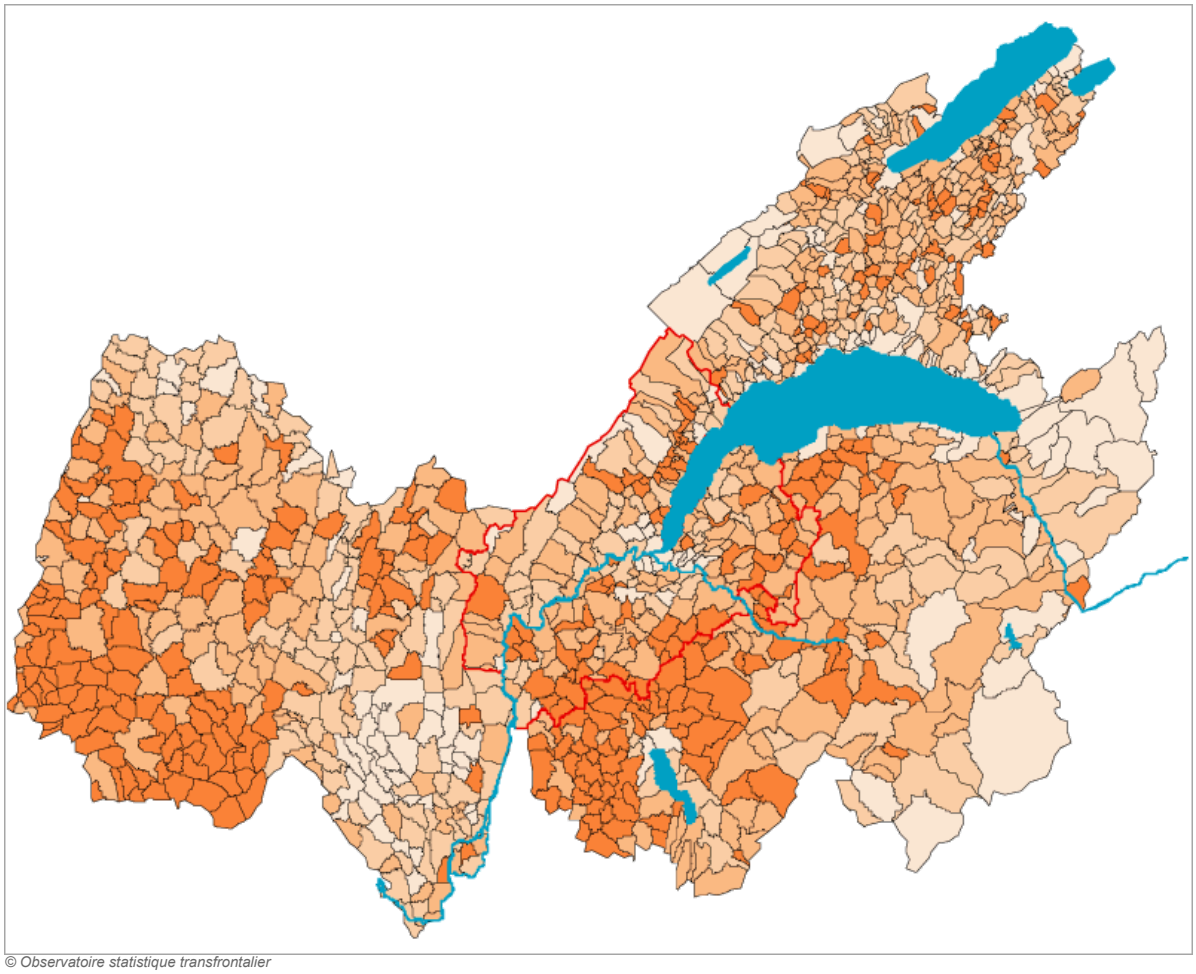

Légende

- 1,5 à 2,3 (164)
- 2,3 à 2,5 (301)
- 2,5 à 2,7 (394)
- 2,7 à 3,4 (344)
- Agglo. transf.: périmètre d'étude de l'Observatoire statistique transfrontalier

(1)
Le district de la Broye (canton de Fribourg), dont la plus grande partie est enclavée dans le territoire du canton de Vaud à son extrémité Nord-Est, ainsi que les districts de Monthey et de Saint-Maurice (canton du Valais), insérés entre Vaud et Haute-Savoie, ont été inclus dans la représentation cartographique.

© Observatoire statistique transfrontalier