Population de 0 à 14 ans

2000



Légende

21.00
18.75
16.50
14.25
12.00

Part de la population âgée de 0 à 14 ans, en %

Thèmes

- **0-14 ans**
- 15-39 ans
- 40-64 ans
- 65-74 ans
- 65 ans et plus
- 75 ans et plus

Habillage

- **Aucun nom**
- Principales villes
- Régions NUTS
- Coord. suisses (50km)
- Coord. suisses (10km)

© EPFL-Chôros/AJ08 ***Sources:*** *OFS, INSEE, ISTAT, Statistik Austria, AVW Statistik, Statistische Landesämter Baden-Württemberg/Bayern* ***Fond:*** *EuroBoundaryMap/MicroGIS/Chôros*

Population de 15 à 39 ans

2000



Légende

36.00
34.00
32.00
30.00
28.00

Part de la population âgée de 15 à 39 ans, en %

Thèmes

- 0-14 ans
- **15-39 ans**
- 40-64 ans
- 65-74 ans
- 65 ans et plus
- 75 ans et plus

Habillage

- **Aucun nom**
- Principales villes
- Régions NUTS
- Coord. suisses (50km)
- Coord. suisses (10km)

© EPFL-Chôros/AJ08 ***Sources:*** *OFS, INSEE, ISTAT, Statistik Austria, AVW Statistik, Statistische Landesämter Baden-Württemberg/Bayern* ***Fond:*** *EuroBoundaryMap/MicroGIS/Chôros*

Population de 40 à 64 ans

2000



Légende

35.00
33.50
32.00
30.50
29.00

Part de la population âgée de 40 à 64 ans, en %

Thèmes

- 0-14 ans
- 15-39 ans
- **40-64 ans**
- 65-74 ans
- 65 ans et plus
- 75 ans et plus

Habillage

- **Aucun nom**
- Principales villes
- Régions NUTS
- Coord. suisses (50km)
- Coord. suisses (10km)

© EPFL-Chôros/AJ08 ***Sources:*** *OFS, INSEE, ISTAT, Statistik Austria, AVW Statistik, Statistische Landesämter Baden-Württemberg/Bayern* ***Fond:*** *EuroBoundaryMap/MicroGIS/Chôros*

Population de 65 ans et plus

2000



Légende

24.00
21.00
18.00
15.00
12.00

Part de la population âgée de 65 ans et plus, en %

Thèmes

- 0-14 ans
- 15-39 ans
- 40-64 ans
- 65-74 ans
- **65 ans et plus**
- 75 ans et plus

Habillage

- **Aucun nom**
- Principales villes
- Régions NUTS
- Coord. suisses (50km)
- Coord. suisses (10km)

© EPFL-Chôros/AJ08 ***Sources:*** *OFS, INSEE, ISTAT, Statistik Austria, AVW Statistik, Statistische Landesämter Baden-Württemberg/Bayern* ***Fond:*** *EuroBoundaryMap/MicroGIS/Chôros*

Population de 65 à 74 ans

2000



Légende

14.00
12.25
10.50
8.75
7.00

Part de la population âgée de 65 à 74 ans, en %

Thèmes

- 0-14 ans
- 15-39 ans
- 40-64 ans
- **65-74 ans**
- 65 ans et plus
- 75 ans et plus

Habillage

- **Aucun nom**
- Principales villes
- Régions NUTS
- Coord. suisses (50km)
- Coord. suisses (10km)

© EPFL-Chôros/AJ08 ***Sources:*** *OFS, INSEE, ISTAT, Statistik Austria, AVW Statistik, Statistische Landesämter Baden-Württemberg/Bayern* ***Fond:*** *EuroBoundaryMap/MicroGIS/Chôros*

Population de 75 ans et plus

2000



Légende

12.00
10.25
8.50
6.75
5.00

Part de la population âgée de 75 ans et plus, en %

Thèmes

- 0-14 ans
- 15-39 ans
- 40-64 ans
- 65-74 ans
- 65 ans et plus
- **75 ans et plus**

Habillage

- **Aucun nom**
- Principales villes
- Régions NUTS
- Coord. suisses (50km)
- Coord. suisses (10km)

© EPFL-Chôros/AJ08 ***Sources:*** *OFS, INSEE, ISTAT, Statistik Austria, AVW Statistik, Statistische Landesämter Baden-Württemberg/Bayern* ***Fond:*** *EuroBoundaryMap/MicroGIS/Chôros*

Population de 0 à 14 ans

2000



© EPFL-Chôros/AJ08 **Sources:** OFS, INSEE, ISTAT **Fond:** EuroBoundaryMap/MicroGIS/Chôros

Légende

21.00
18.75
16.50
14.25
12.00

Part de la population âgée de 0 à 14 ans, en %

Thèmes

- **0-14 ans**
- 15-39 ans
- 40-64 ans
- 65-74 ans
- 65 ans et plus
- 75 ans et plus

Habillage

- **Aucun nom**
- Principales villes
- Régions NUTS
- Coord. suisses (50km)
- Coord. suisses (10km)

Population de 15 à 39 ans

2000



© EPFL-Chôros/AJ08 **Sources:** OFS, INSEE, ISTAT **Fond:** EuroBoundaryMap/MicroGIS/Chôros

Légende

36.00
34.00
32.00
30.00
28.00

Part de la population âgée de 15 à 39 ans, en %

Thèmes

- 0-14 ans
- **15-39 ans**
- 40-64 ans
- 65-74 ans
- 65 ans et plus
- 75 ans et plus

Habillage

- **Aucun nom**
- Principales villes
- Régions NUTS
- Coord. suisses (50km)
- Coord. suisses (10km)

Population de 40 à 64 ans

2000



© EPFL-Chôros/AJ08 **Sources:** OFS, INSEE, ISTAT **Fond:** EuroBoundaryMap/MicroGIS/Chôros

Légende

35.00
33.50
32.00
30.50
29.00

Part de la population âgée de 40 à 64 ans, en %

Thèmes

- 0-14 ans
- 15-39 ans
- **40-64 ans**
- 65-74 ans
- 65 ans et plus
- 75 ans et plus

Habillage

- **Aucun nom**
- Principales villes
- Régions NUTS
- Coord. suisses (50km)
- Coord. suisses (10km)

Population de 65 ans et plus

2000



© EPFL-Chôros/AJ08 **Sources:** OFS, INSEE, ISTAT **Fond:** EuroBoundaryMap/MicroGIS/Chôros

Légende

24.00
20.00
16.00
14.00
12.00

Part de la population âgée de 65 ans et plus, en %

Thèmes

- 0-14 ans
- 15-39 ans
- 40-64 ans
- 65-74 ans
- **65 ans et plus**
- 75 ans et plus

Habillage

- **Aucun nom**
- Principales villes
- Régions NUTS
- Coord. suisses (50km)
- Coord. suisses (10km)

Population de 65 à 74 ans

2000



© EPFL-Chôros/AJ08 **Sources:** OFS, INSEE, ISTAT **Fond:** EuroBoundaryMap/MicroGIS/Chôros

Légende

12.50
10.50
8.50
7.50
6.50

Part de la population âgée de 65 à 74 ans, en %

Thèmes

- 0-14 ans
- 15-39 ans
- 40-64 ans
- **65-74 ans**
- 65 ans et plus
- 75 ans et plus

Habillage

- **Aucun nom**
- Principales villes
- Régions NUTS
- Coord. suisses (50km)
- Coord. suisses (10km)

Population de 75 ans et plus

2000



© EPFL-Chôros/AJ08 **Sources:** OFS, INSEE, ISTAT **Fond:** EuroBoundaryMap/MicroGIS/Chôros

Légende

12.00
10.00
8.00
6.50
5.00

Part de la population âgée de 75 ans et plus, en %

Thèmes

- 0-14 ans
- 15-39 ans
- 40-64 ans
- 65-74 ans
- 65 ans et plus
- **75 ans et plus**

Habillage

- **Aucun nom**
- Principales villes
- Régions NUTS
- Coord. suisses (50km)
- Coord. suisses (10km)