CORINE Land Cover - Utilisation du sol

2000

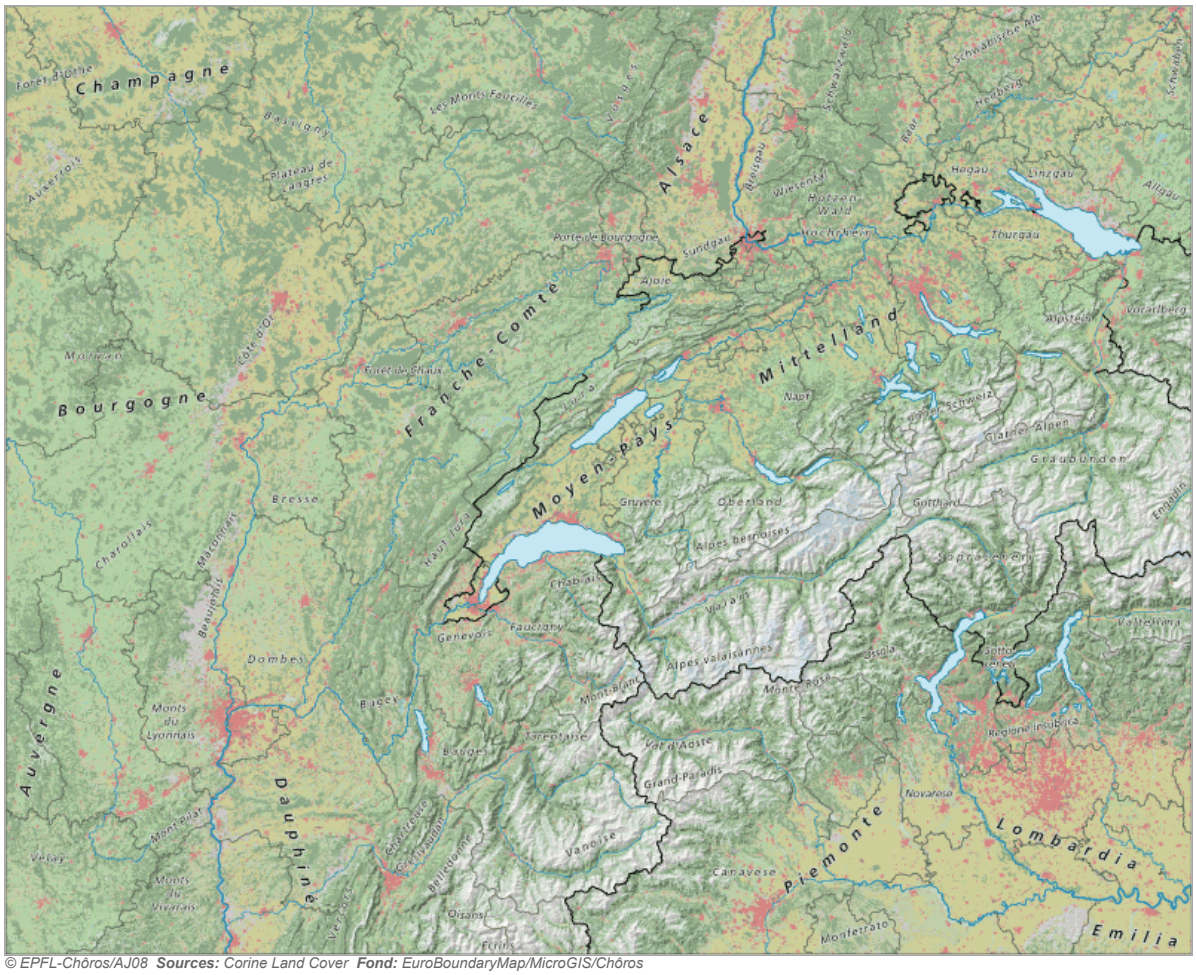

© EPFL-Chôros/AJ08 **Sources:** Corine Land Cover **Fond:** EuroBoundaryMap/MicroGIS/Chôros

Légende

- Habitation
- Industrie
- Végétation artificielle
- Terres arables
- Cultures pérennes
- Pâturages
- Agricole hétérogènes
- Forêts
- Buissons
- Glaciers

Occupation principale du sol sur la base d'une grille de 250m de côté et selon une typologie harmonisée au niveau européen

Habillage

- **Aucun nom**
- Principales villes
- Régions NUTS
- Coord. suisses (50km)
- Coord. suisses (10km)

CORINE - Surfaces construites

2000

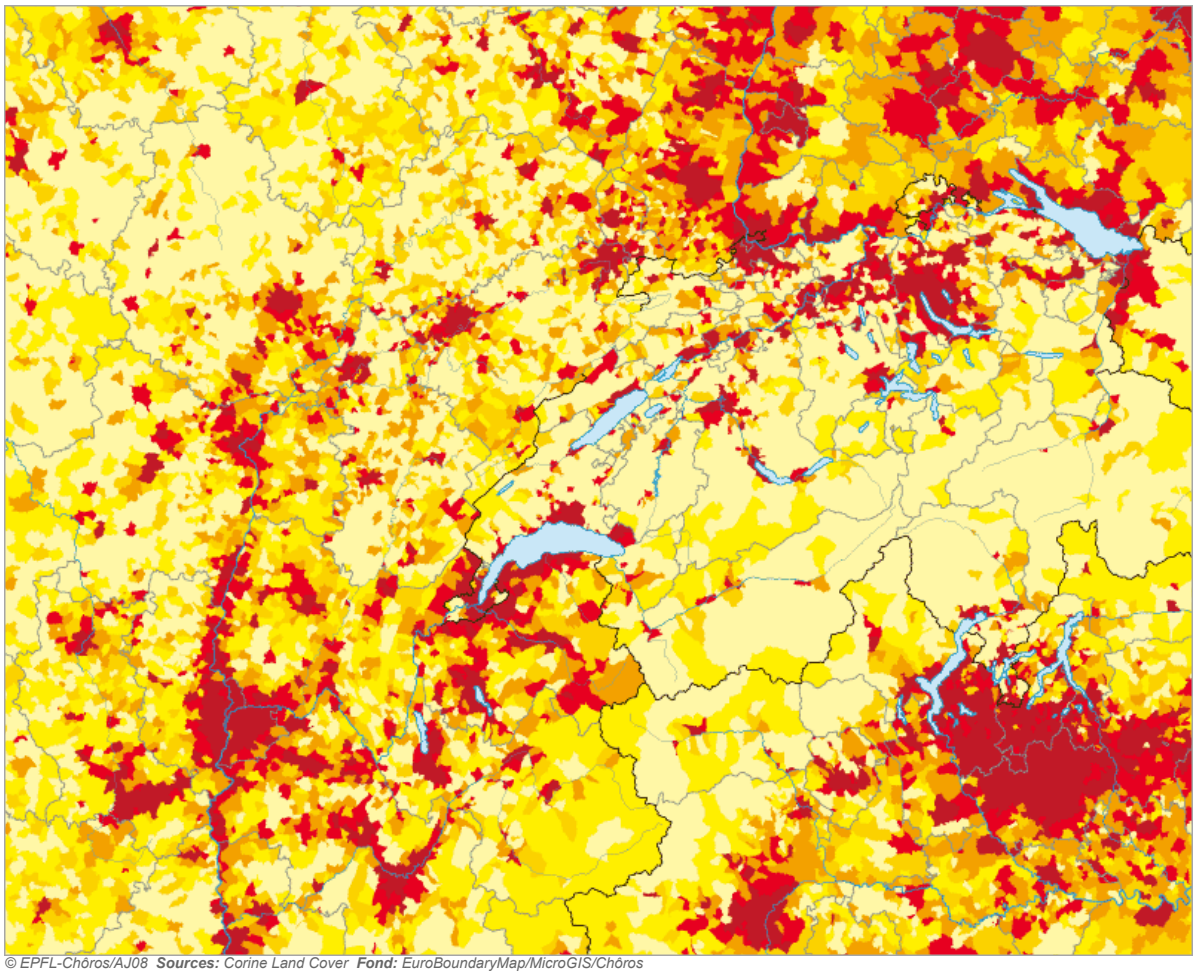

© EPFL-Chôros/AJ08 **Sources:** Corine Land Cover **Fond:** EuroBoundaryMap/MicroGIS/Chôros

Légende

11.0
5.5
3.0
1.5
0.1

Part approximative de la surface communale constituée de zones bâties, en %

(Mise en classes : quantiles sur les valeurs non-nulles)

Thèmes

- **Construit**
- Industriel
- Cult. pérennes
- Terres arables
- Pâturages
- Forêts
- Arbustes

Habillage

- **Aucun nom**
- Principales villes
- Régions NUTS
- Coord. suisses (50km)
- Coord. suisses (10km)

CORINE - Terres arables

2000

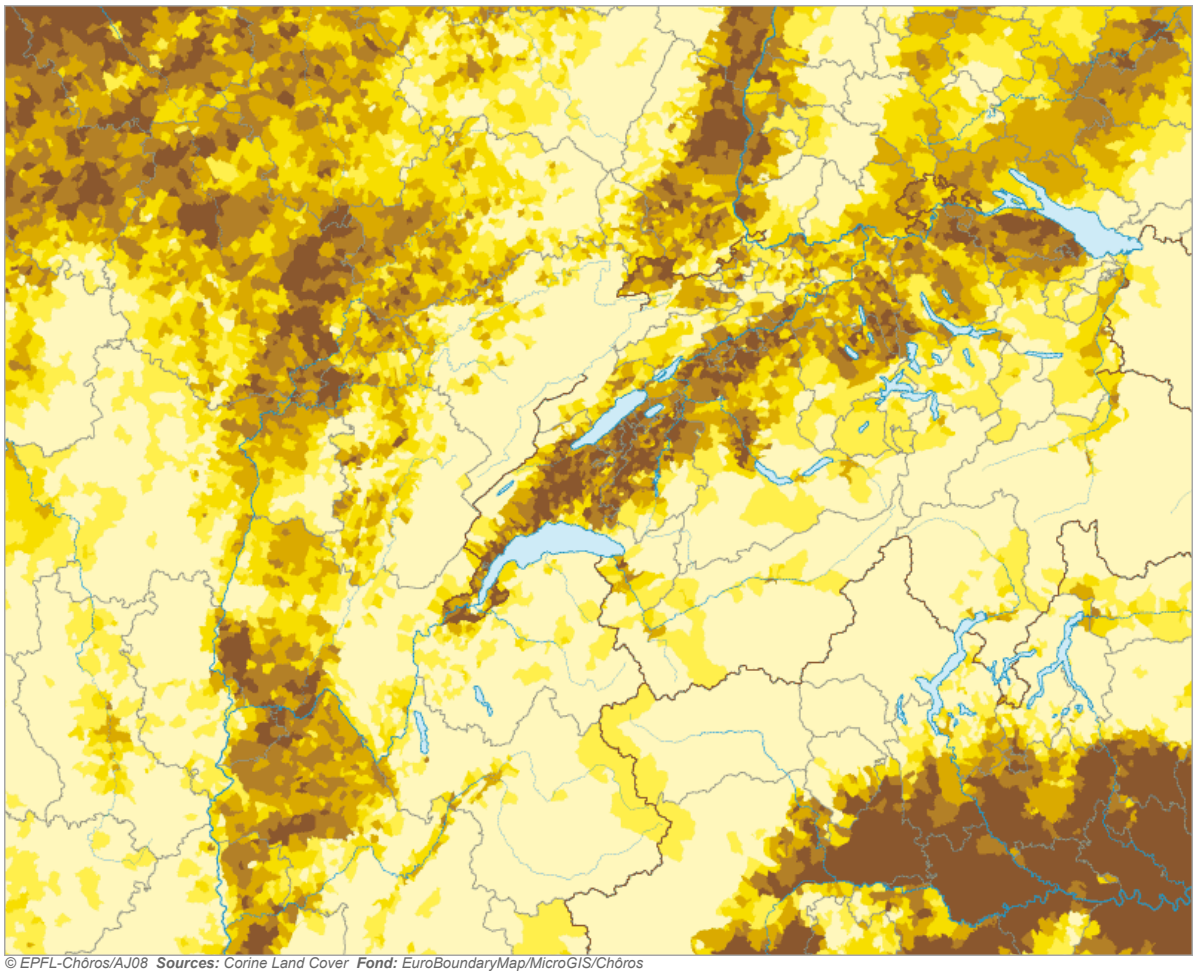

© EPFL-Chôros/AJ08 **Sources:** Corine Land Cover **Fond:** EuroBoundaryMap/MicroGIS/Chôros

Légende

60.0
37.5
20.5
7.5
0.1

Part approximative de la surface communale constituée de terres arables, en %

(Mise en classes : quantiles sur les valeurs non-nulles)

Thèmes

- Construit
- Industriel
- Cult. pérennes
- Terres arables
- Pâturages
- Forêts
- Arbustes

Habillage

- **Aucun nom**
- Principales villes
- Régions NUTS
- Coord. suisses (50km)
- Coord. suisses (10km)

CORINE - Surfaces arbustives

2000

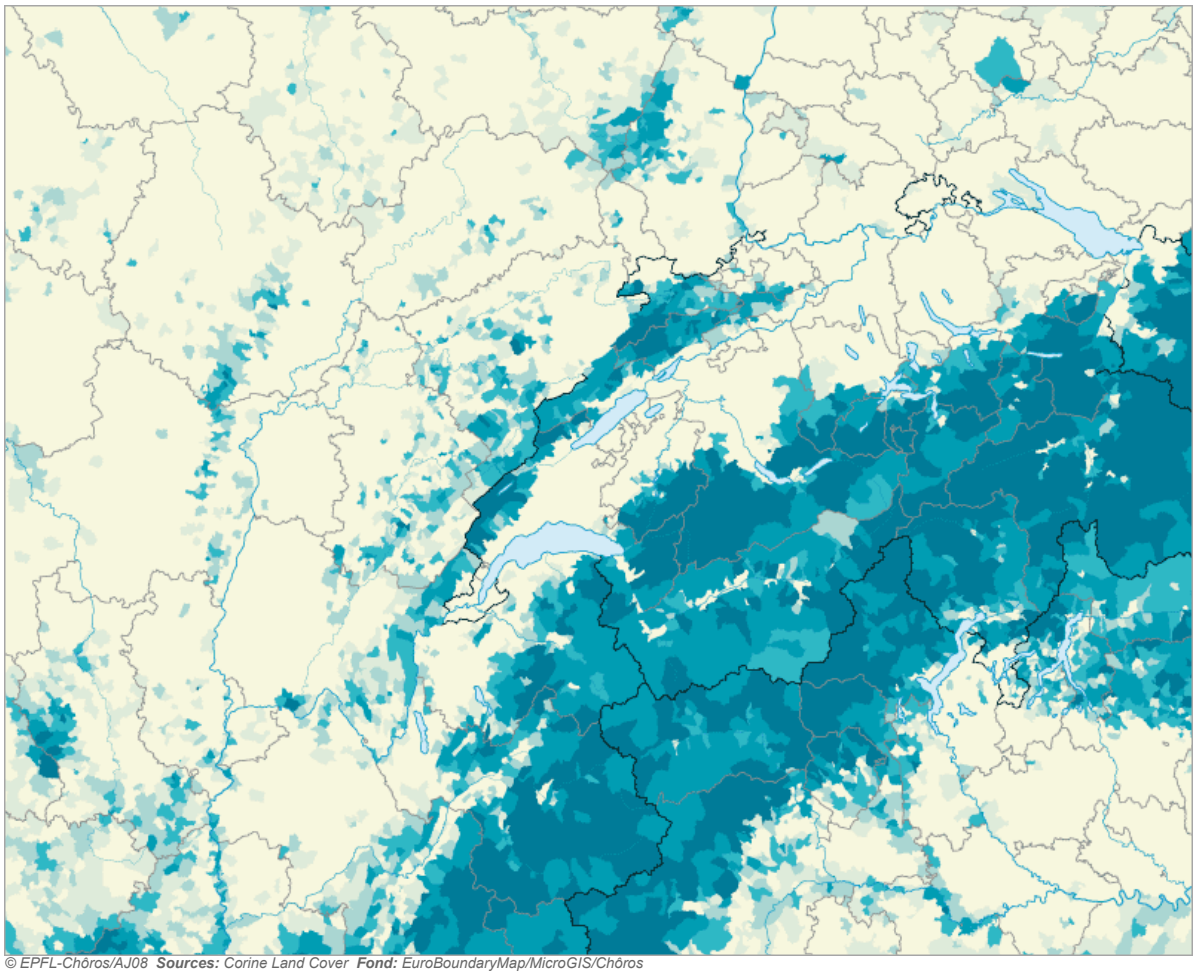

© EPFL-Chôros/AJ08 **Sources:** Corine Land Cover **Fond:** EuroBoundaryMap/MicroGIS/Chôros

Légende

28.0
13.0
5.5
2.0
0.1

Part approximative de la surface communale constituée d'arbustes, en %

(Mise en classes : quantiles sur les valeurs non-nulles)

Thèmes

- Construit
- Industriel
- Cult. pérennes
- Terres arables
- Pâturages
- Forêts
- **Arbustes**

Habillage

- **Aucun nom**
- Principales villes
- Régions NUTS
- Coord. suisses (50km)
- Coord. suisses (10km)

CORINE - Forêts

2000

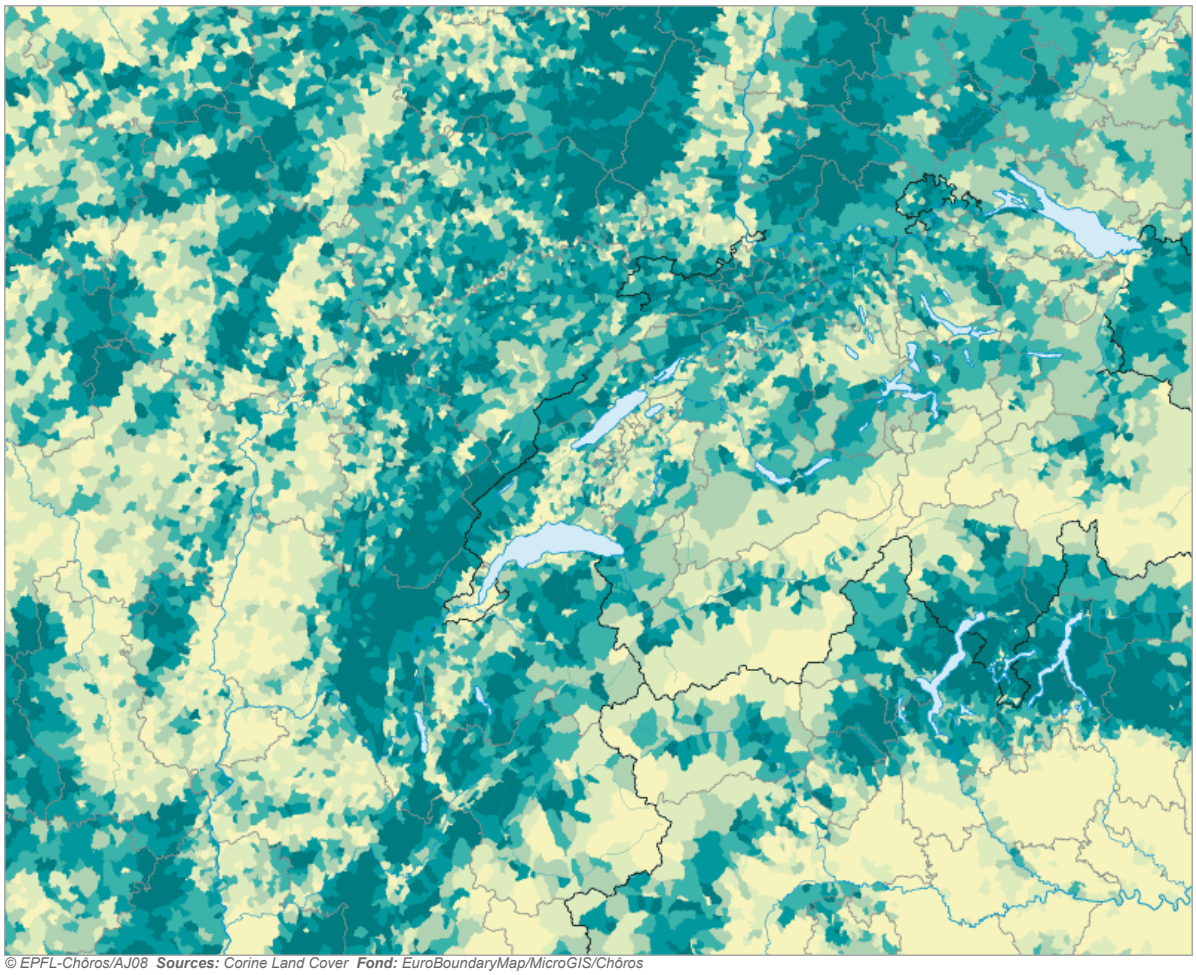

© EPFL-Chôros/AJ08 **Sources:** Corine Land Cover **Fond:** EuroBoundaryMap/MicroGIS/Chôros

Légende

57.5
42.5
30.5
20.0
7.0

Part approximative de la surface communale constituée de forêts, en %

(Mise en classes : quantiles sur les valeurs non-nulles)

Thèmes

- Construit
- Industriel
- Cult. pérennes
- Terres arables
- Pâturages
- **Forêts**
- Arbustes

Habillage

- **Aucun nom**
- Principales villes
- Régions NUTS
- Coord. suisses (50km)
- Coord. suisses (10km)

CORINE - Surfaces industrielles

2000

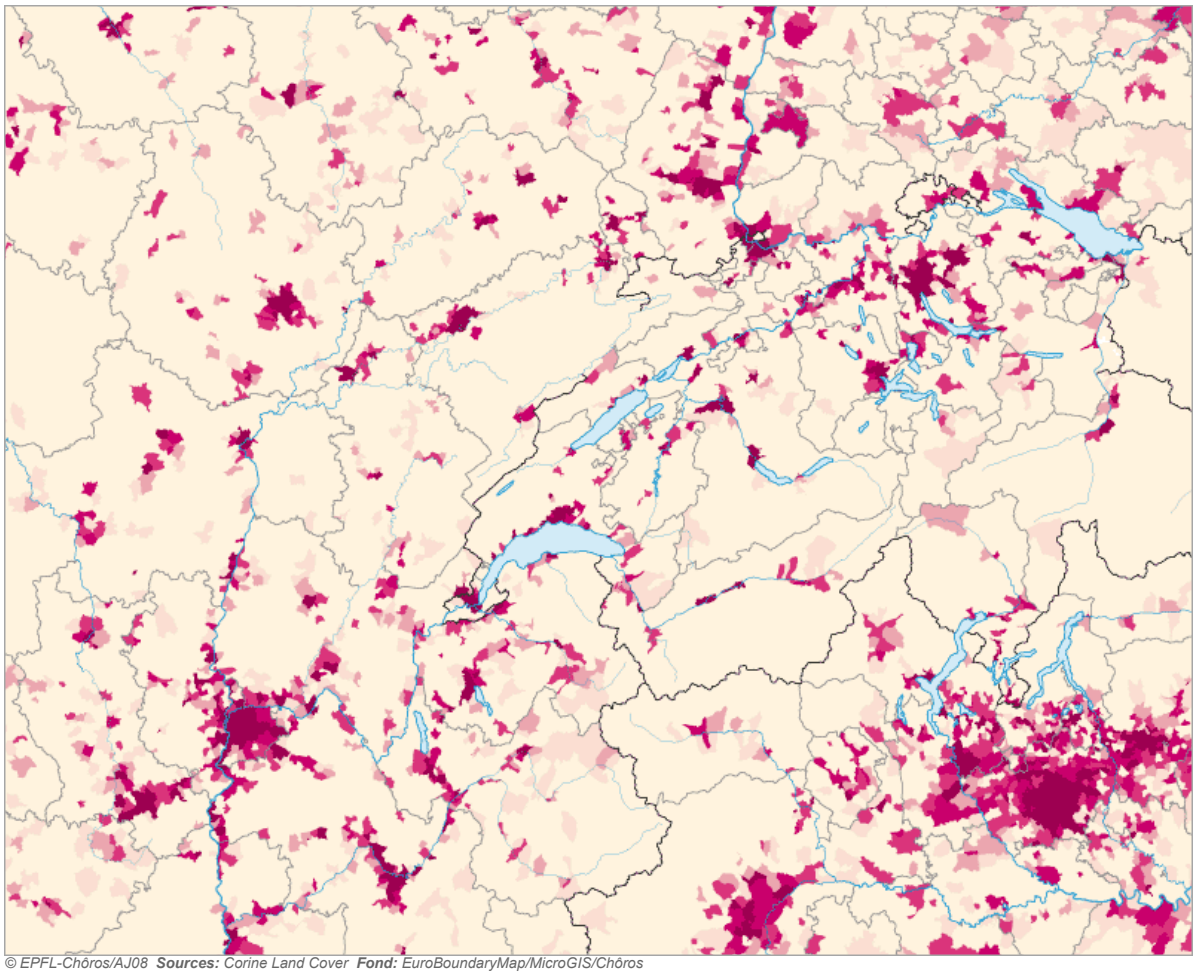

© EPFL-Chôros/AJ08 **Sources:** Corine Land Cover **Fond:** EuroBoundaryMap/MicroGIS/Chôros

Légende

8.0
4.0
2.0
1.0
0.1

Part approximative de la surface communale constituée de zones industrielles, en %

(Mise en classes : quantiles sur les valeurs non-nulles)

Thèmes

- Construit
- **Industriel**
- Cult. pérennes
- Terres arables
- Pâturages
- Forêts
- Arbustes

Habillage

- **Aucun nom**
- Principales villes
- Régions NUTS
- Coord. suisses (50km)
- Coord. suisses (10km)

CORINE - Pâturages

2000

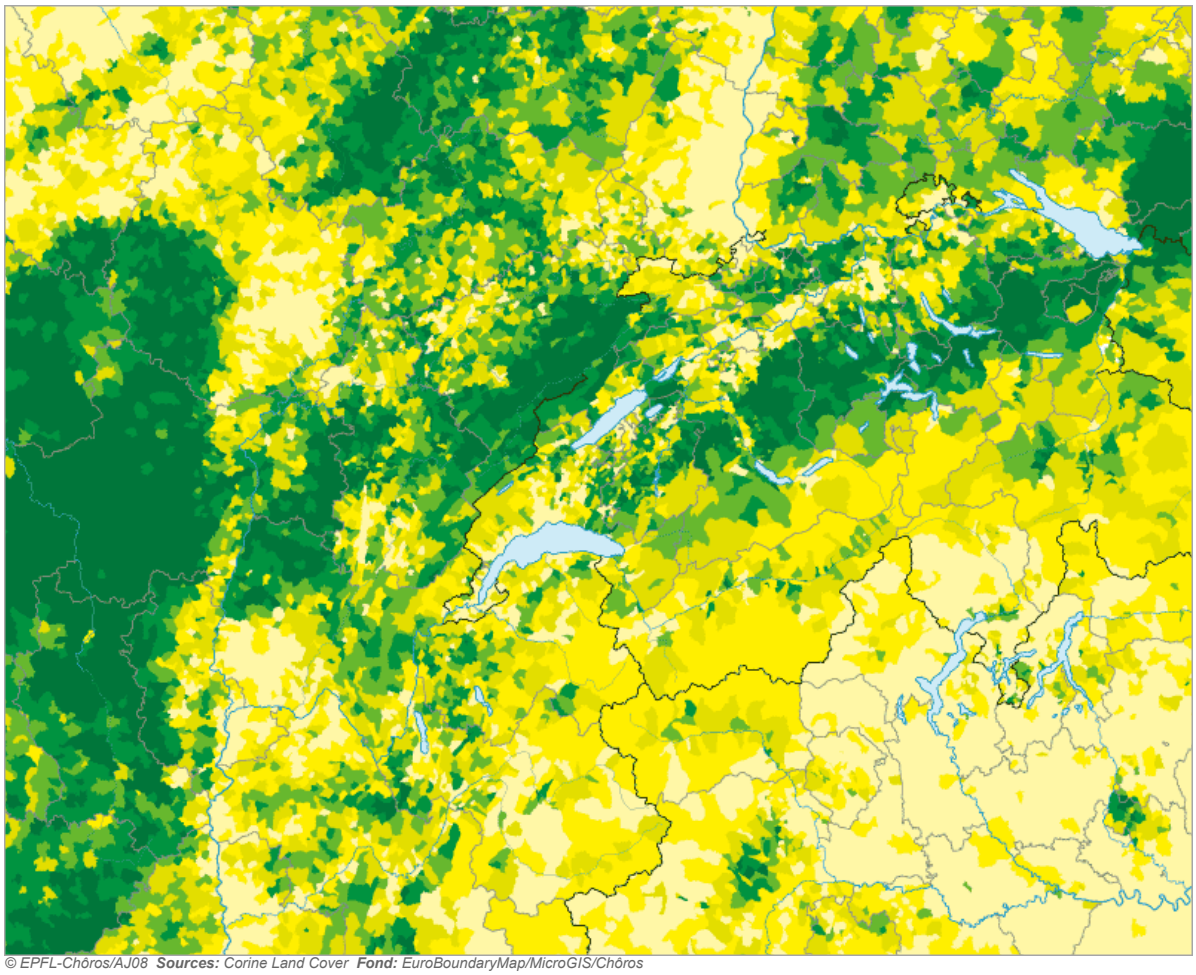

© EPFL-Chôros/AJ08 **Sources:** Corine Land Cover **Fond:** EuroBoundaryMap/MicroGIS/Chôros

Légende

39.0
22.0
12.0
5.0
0.1

Part approximative de la surface communale constituée de pâturages, en %

(Mise en classes : quantiles sur les valeurs non-nulles)

Thèmes

- Construit
- Industriel
- Cult. pérennes
- Terres arables
- **Pâturages**
- Forêts
- Arbustes

Habillage

- **Aucun nom**
- Principales villes
- Régions NUTS
- Coord. suisses (50km)
- Coord. suisses (10km)

CORINE - Cultures pérennes

2000

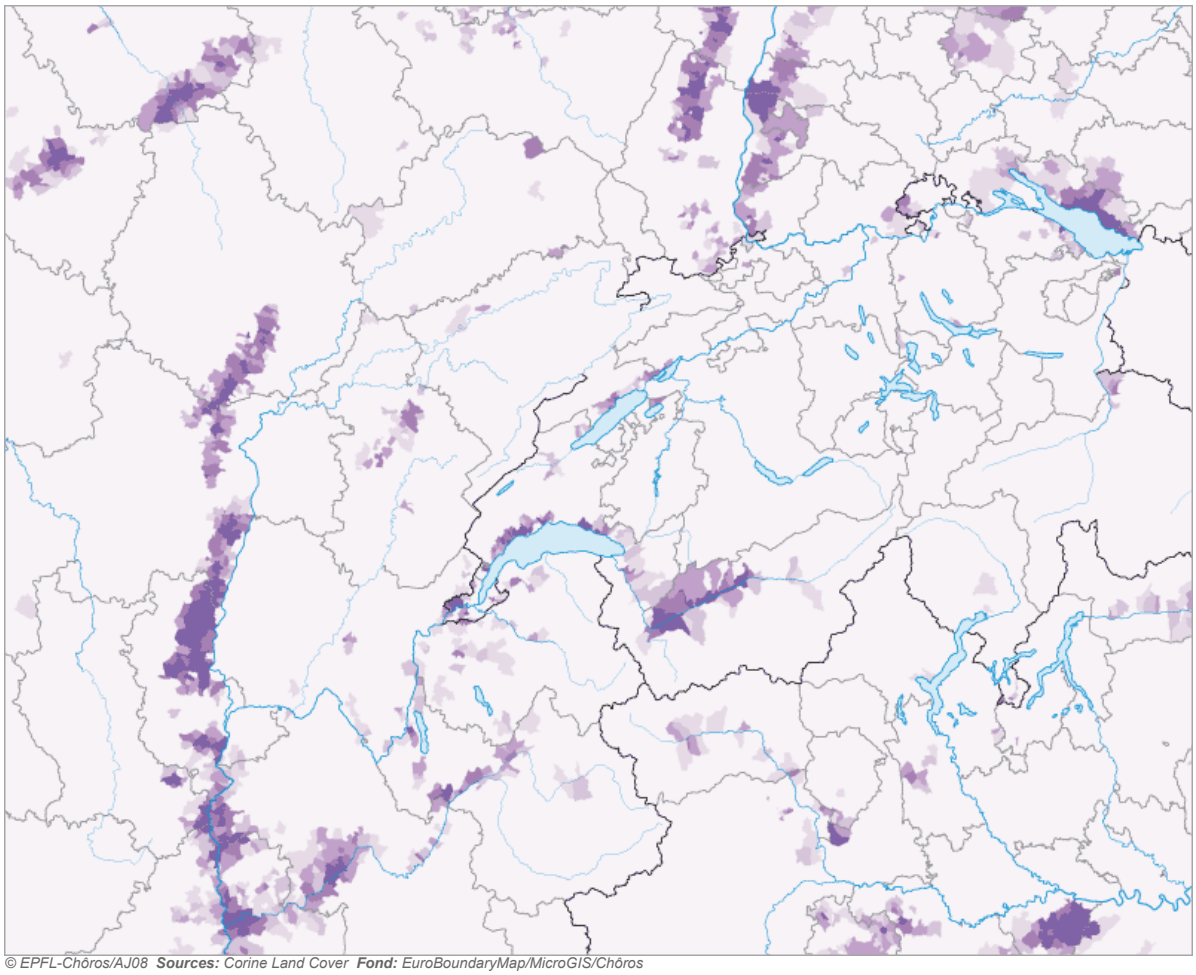

© EPFL-Chôros/AJ08 **Sources:** Corine Land Cover **Fond:** EuroBoundaryMap/MicroGIS/Chôros

Légende

23.0
9.3
4.2
1.7
0.1

Part approximative de la surface communale constituée de cultures pérennes, en %

(Mise en classes : quantiles sur les valeurs non-nulles)

Thèmes

- Construit
- Industriel
- **Cult. pérennes**
- Terres arables
- Pâturages
- Forêts
- Arbustes

Habillage

- **Aucun nom**
- Principales villes
- Régions NUTS
- Coord. suisses (50km)
- Coord. suisses (10km)

CORINE - Classes principales d'occupation du sol

2000

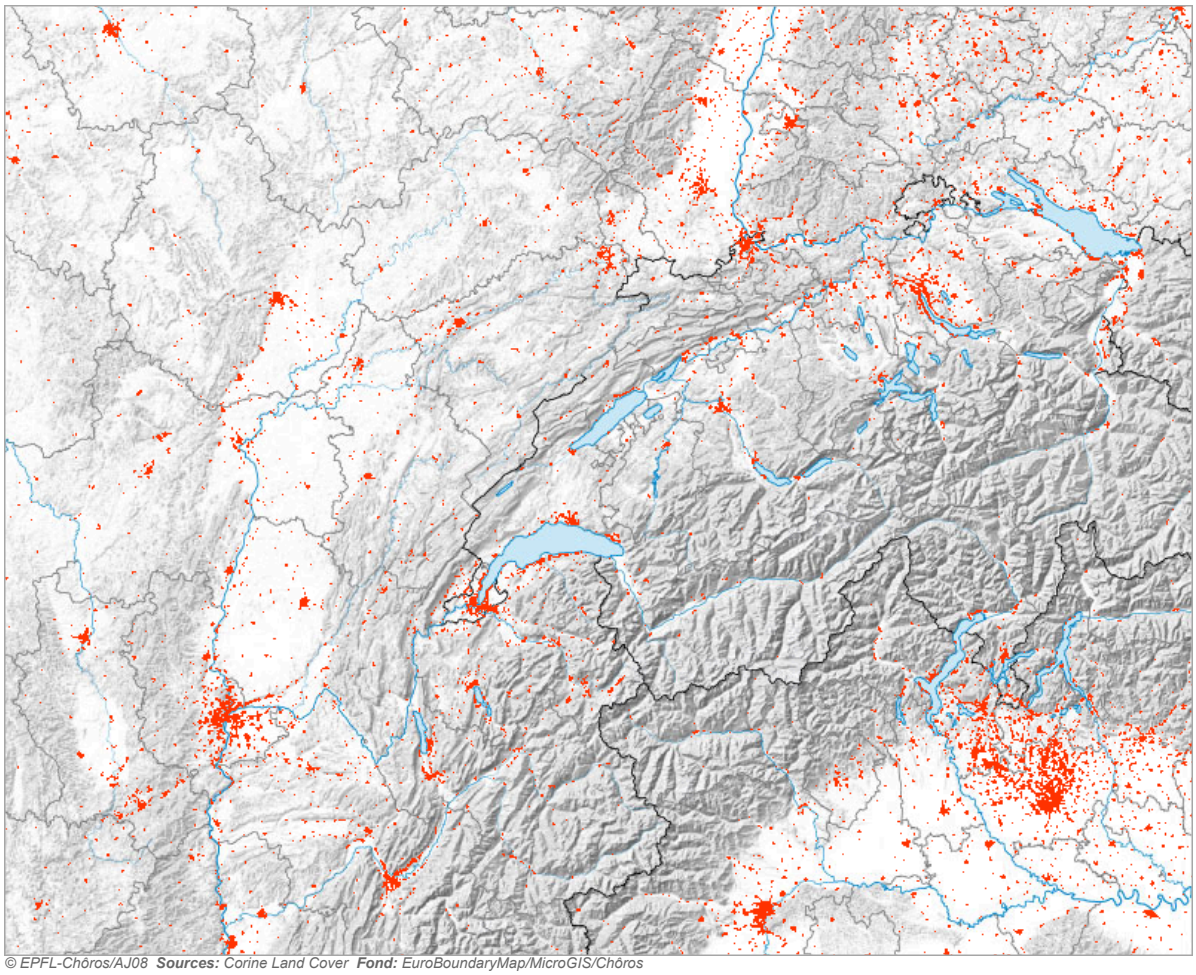

© EPFL-Chôros/AJ08 **Sources:** Corine Land Cover **Fond:** EuroBoundaryMap/MicroGIS/Chôros

Légende

- Construit
- Industriel
- Cult. pérennes
- Terres arables
- Pâturages
- Forêts
- Vég. arbustive

Occupation principale du sol sur la base d'une grille de 250m de côté et selon une typologie harmonisé au niveau européen

(7 classes sur 11)

Thèmes

- **Construit**
- Industriel
- Cult. pérennes
- Terres arables
- Pâturages
- Forêts
- Arbustes

Habillage

- **Aucun nom**
- Principales villes
- Régions NUTS
- Coord. suisses (50km)
- Coord. suisses (10km)
- Masquer le relief

CORINE - Surfaces construites

2000

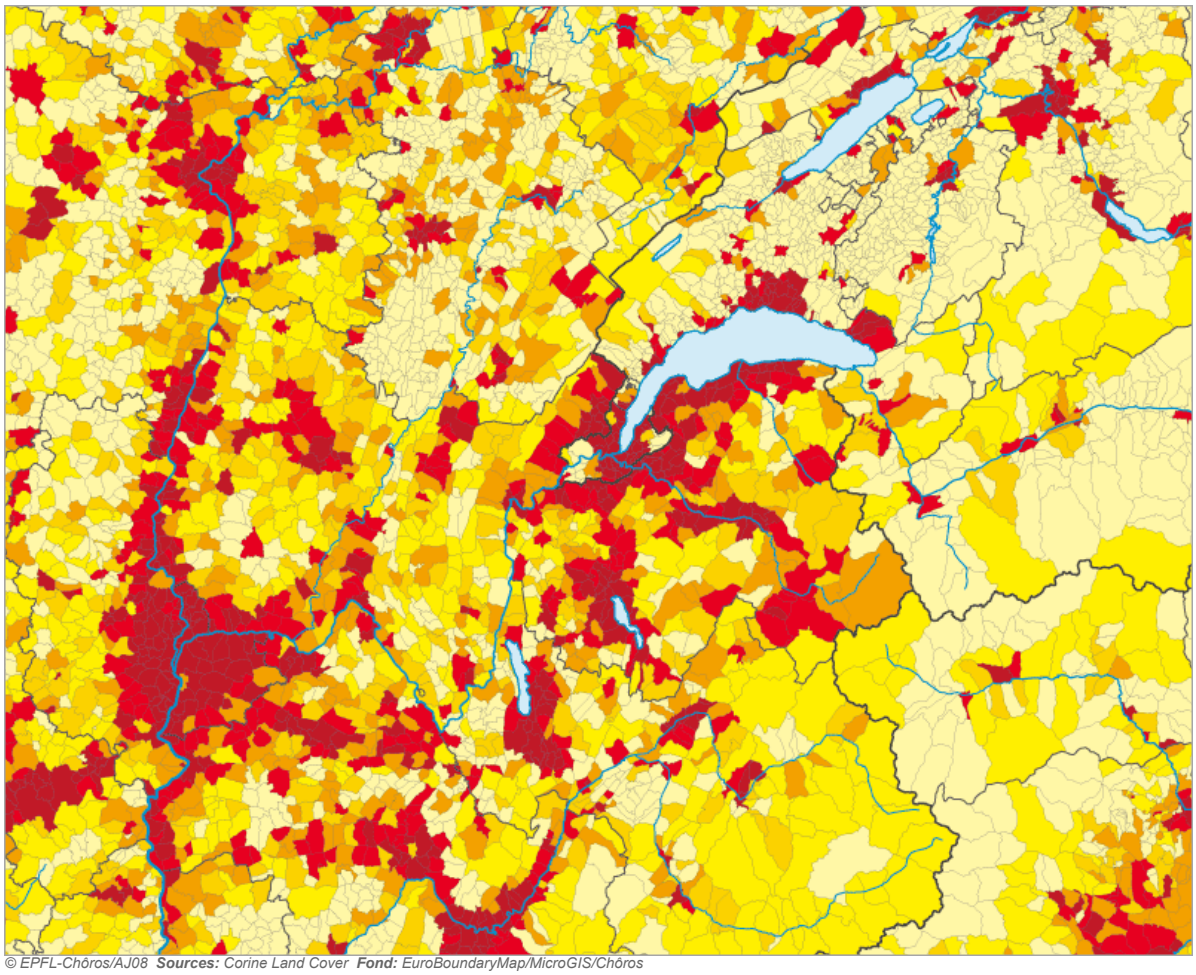

© EPFL-Chôros/AJ08 **Sources:** Corine Land Cover **Fond:** EuroBoundaryMap/MicroGIS/Chôros

Légende

11.0
5.5
3.0
1.5
0.1

Part approximative de la surface communale constituée de zones bâties, en %

Thèmes

- **Construit**
- Industriel
- Cult. pérennes
- Terres arables
- Pâturages
- Forêts
- Arbustes

Habillage

- **Aucun nom**
- Principales villes
- Régions NUTS
- Coord. suisses (50km)
- Coord. suisses (10km)

CORINE - Terres arables

2000

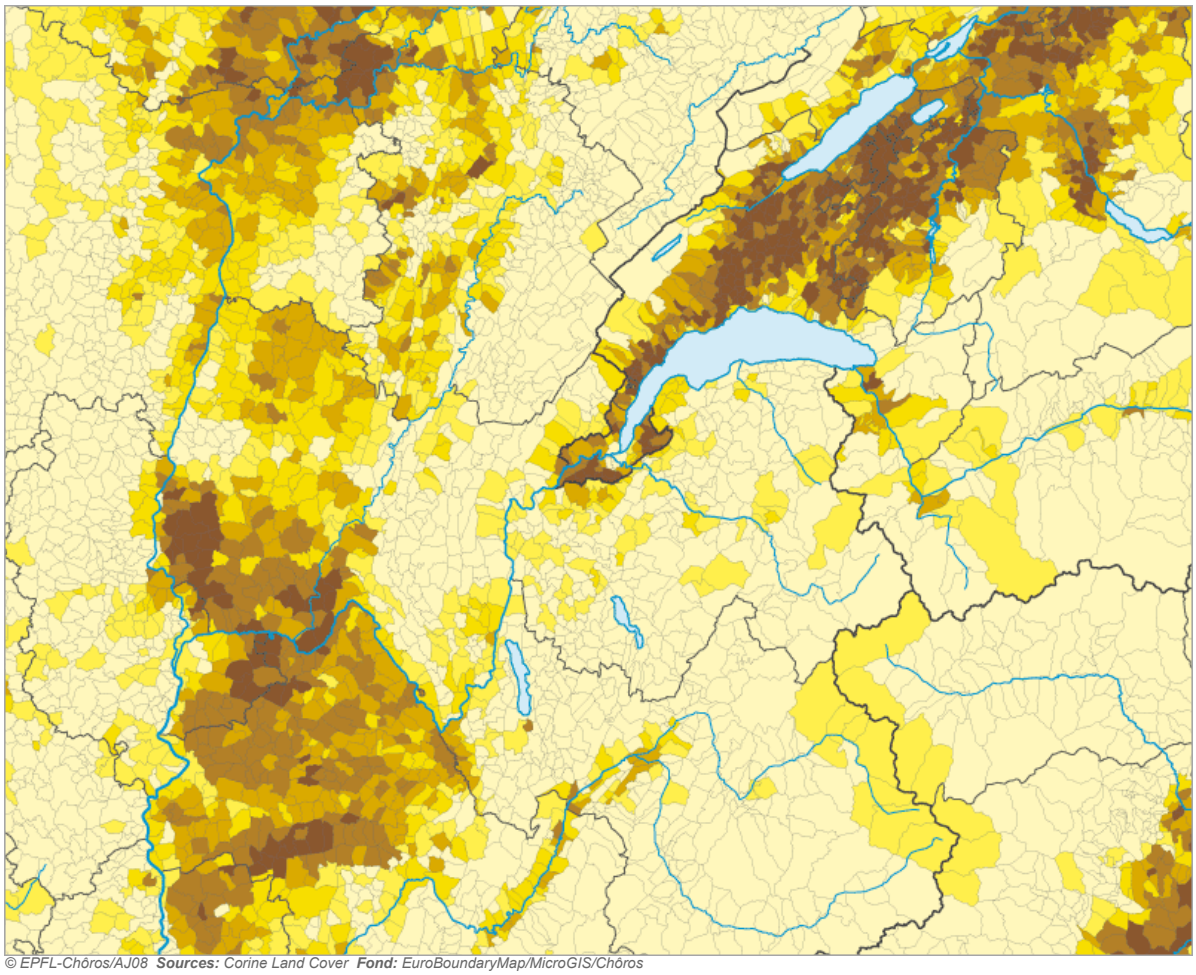

Légende

60.0
37.5
20.5
7.5
0.1

Part approximative de la surface communale constituée de terres arables, en %

Thèmes

- Construit
- Industriel
- Cult. pérennes
- **Terres arables**
- Pâturages
- Forêts
- Arbustes

Habillage

- **Aucun nom**
- Principales villes
- Régions NUTS
- Coord. suisses (50km)
- Coord. suisses (10km)

© EPFL-Chôros/AJ08 ***Sources:*** *Corine Land Cover* ***Fond:*** *EuroBoundaryMap/MicroGIS/Chôros*

CORINE - Surfaces arbustives

2000

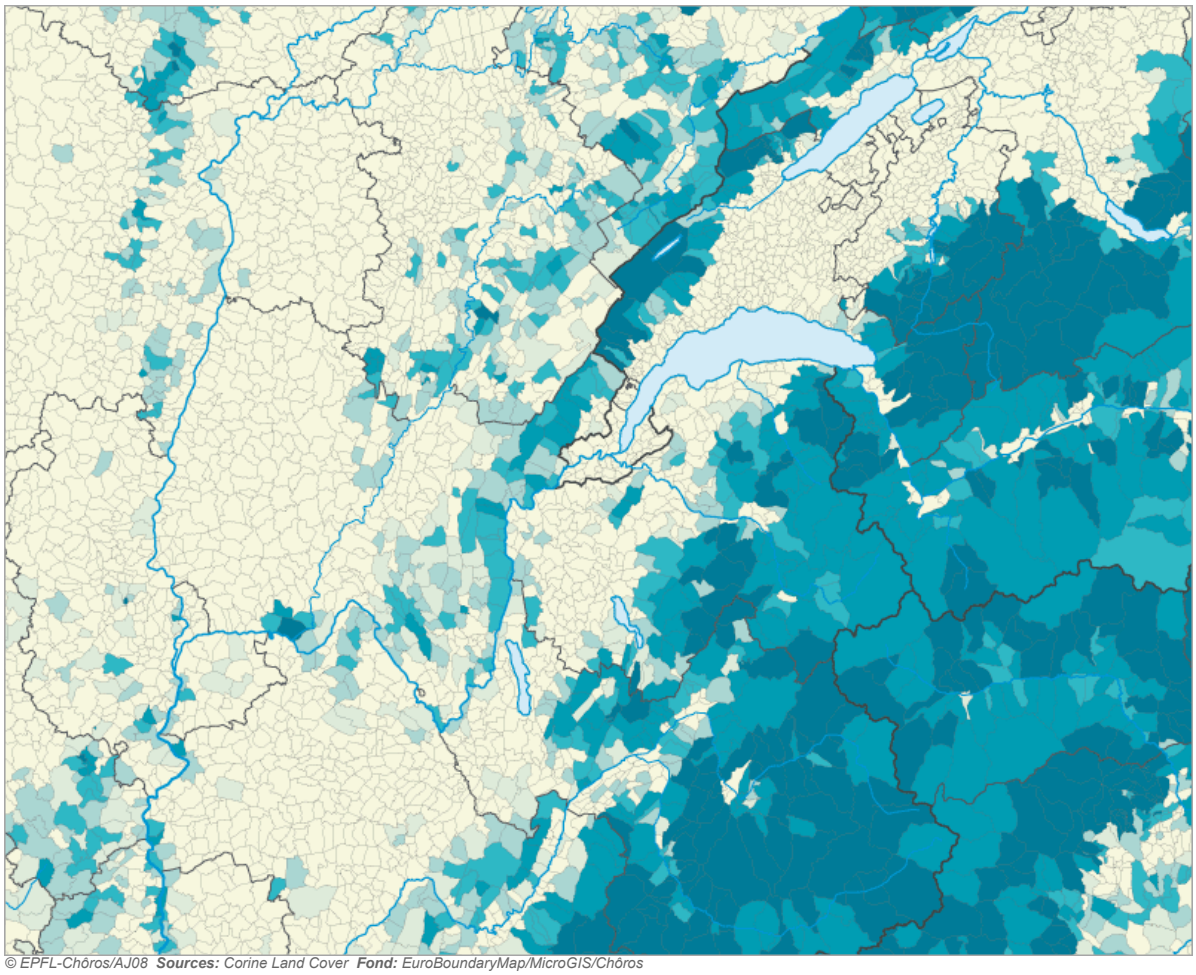

© EPFL-Chôros/AJ08 **Sources:** Corine Land Cover **Fond:** EuroBoundaryMap/MicroGIS/Chôros

Légende

28.0
13.0
5.5
2.0
0.1

Part approximative de la surface communale constituée d'arbustes, en %

Thèmes

- Construit
- Industriel
- Cult. pérennes
- Terres arables
- Pâturages
- Forêts
- **Arbustes**

Habillage

- **Aucun nom**
- Principales villes
- Régions NUTS
- Coord. suisses (50km)
- Coord. suisses (10km)

CORINE - Forêts

2000

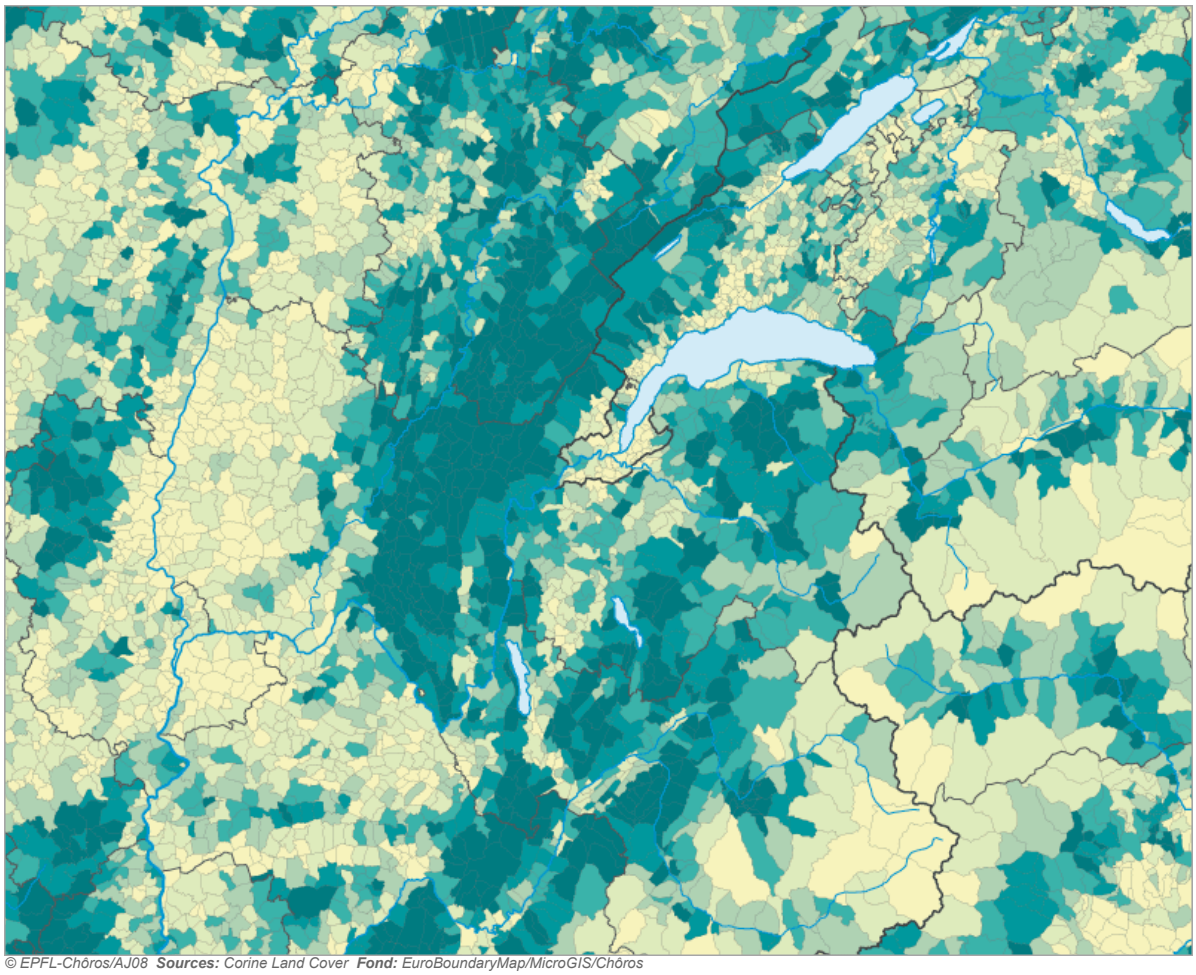

© EPFL-Chôros/AJ08 **Sources:** Corine Land Cover **Fond:** EuroBoundaryMap/MicroGIS/Chôros

Légende

57.5
42.5
30.5
20.0
7.0

Part approximative de la surface communale constituée de forêts, en %

Thèmes

- Construit
- Industriel
- Cult. pérennes
- Terres arables
- Pâturages
- **Forêts**
- Arbustes

Habillage

- **Aucun nom**
- Principales villes
- Régions NUTS
- Coord. suisses (50km)
- Coord. suisses (10km)

CORINE - Surfaces industrielles

2000

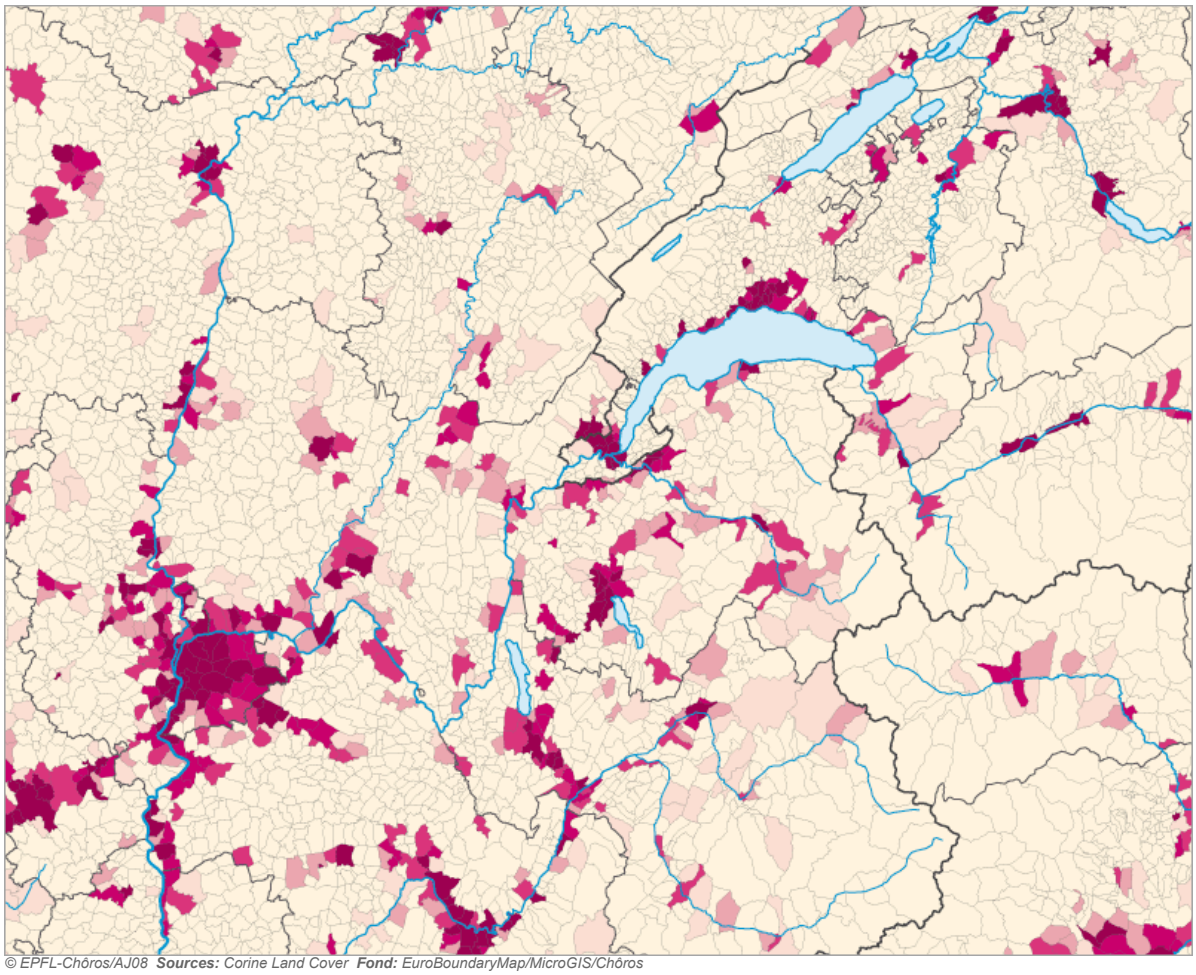

© EPFL-Chôros/AJ08 **Sources:** Corine Land Cover **Fond:** EuroBoundaryMap/MicroGIS/Chôros

Légende

8.0
4.0
2.0
1.0
0.1

Part approximative de la surface communale constituée de zones industrielles, en %

Thèmes

- Construit
- **Industriel**
- Cult. pérennes
- Terres arables
- Pâturages
- Forêts
- Arbustes

Habillage

- **Aucun nom**
- Principales villes
- Régions NUTS
- Coord. suisses (50km)
- Coord. suisses (10km)

CORINE - Pâturages

2000

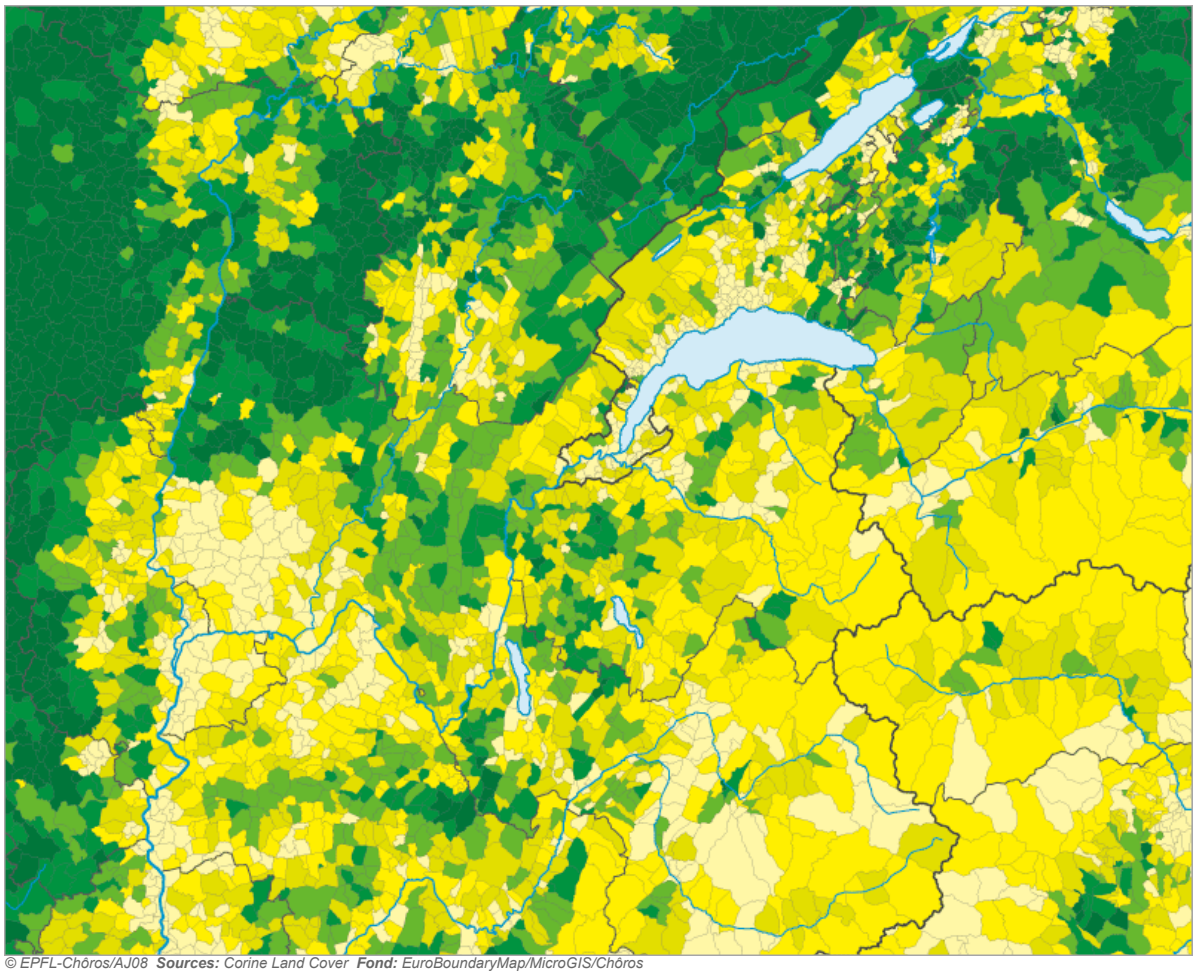

© EPFL-Chôros/AJ08 **Sources:** Corine Land Cover **Fond:** EuroBoundaryMap/MicroGIS/Chôros

Légende

39.0
22.0
12.0
5.0
0.1

Part approximative de la surface communale constituée de pâturages, en %

Thèmes

- Construit
- Industriel
- Cult. pérennes
- Terres arables
- **Pâturages**
- Forêts
- Arbustes

Habillage

- **Aucun nom**
- Principales villes
- Régions NUTS
- Coord. suisses (50km)
- Coord. suisses (10km)

CORINE - Cultures pérennes

2000

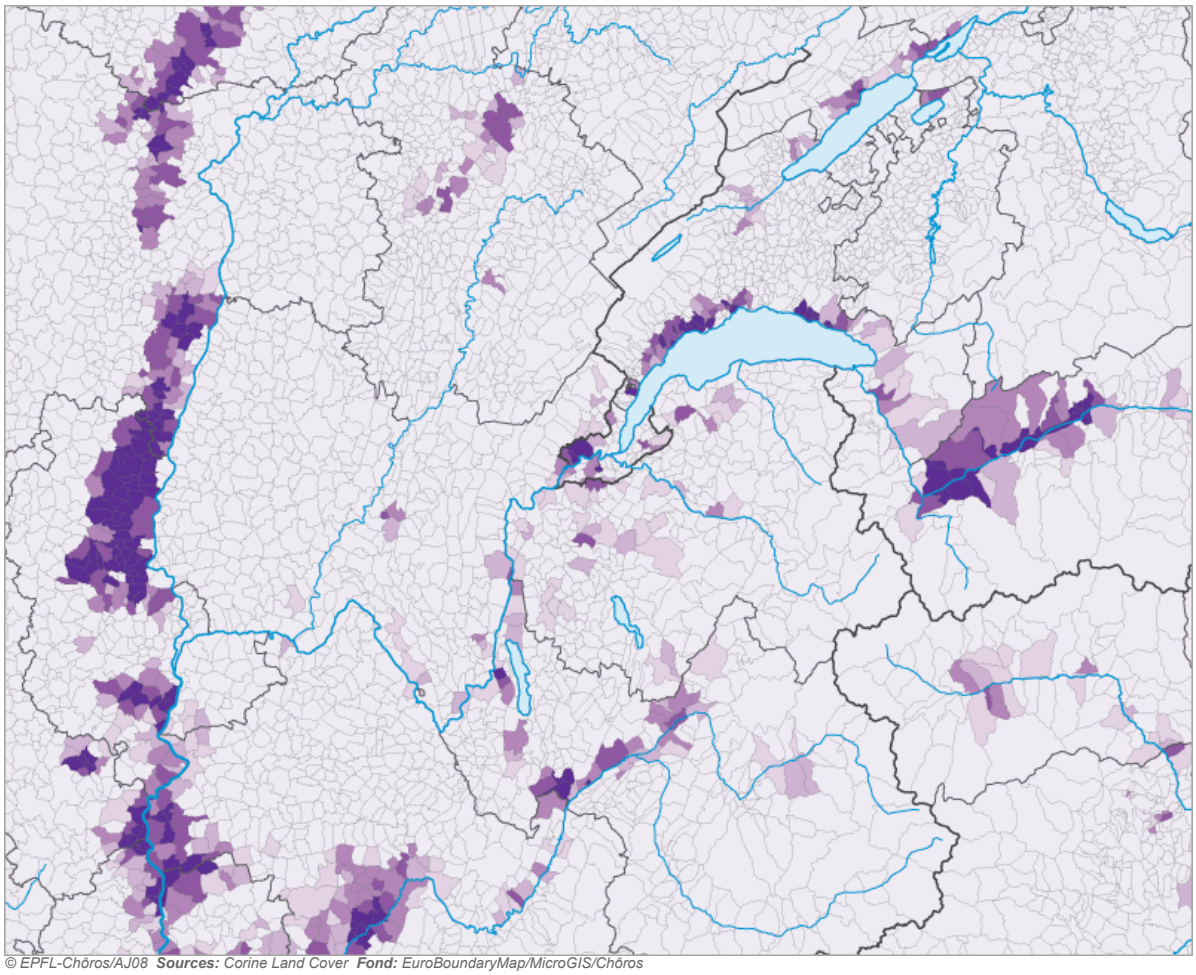

© EPFL-Chôros/AJ08 **Sources:** Corine Land Cover **Fond:** EuroBoundaryMap/MicroGIS/Chôros

Légende

23.0
9.3
4.2
1.7
0.1

Part approximative de la surface communale constituée de cultures pérennes, en %

Thèmes

- Construit
- Industriel
- **Cult. pérennes**
- Terres arables
- Pâturages
- Forêts
- Arbustes

Habillage

- **Aucun nom**
- Principales villes
- Régions NUTS
- Coord. suisses (50km)
- Coord. suisses (10km)